













-  Limite do Plano de Pormenor
-  Reserva Agrícola Nacional
-  Reserva Ecológica Nacional
-  Domínio hídrico
-  Linhas de Água
-  Rede elétrica
- Rodovias**
-  A22 / IC4
-  Estrada Municipal
-  Faixa de Proteção às Rodovias

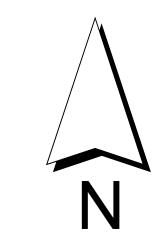
-  Curvas de nível

**PLANO DE PORMENOR
DO ESCARPÃO**
PLANO DE INTERVENÇÃO EM ESPAÇO RURAL

PROPOSTA DE ALTERAÇÃO

Sistema de referência planimétrico:
PT- TM06/ETRS89

Sistema de referência altimétrico:
Datum Altimétrico – Marégrafo de
Cascais



1:5 000



JUNHO 2021

Fonte: Cartografia Topográfica Vetorial, Nível de Detalhe (NdD1) elaborada pela GEOLAYER - Geoengenharia e Serviços, Lda (voo realizado em 10/08/2020 e trabalho de campo em outubro 2020, homologada pela DGT em 18/06/2021 com o número de homologação 767); Fotografia aérea, 2020; Base topográfica do IGEOE (carta n.º 596 e 605); PDM Albufeira

