



Eventos MEDEEA

1ª conferência em Heraklion

De 08 de novembro à 09 de novembro em Heraklion Creta - Grécia, a região da ilha de Creta com os parceiros MEDEEA, irá organizar a primeira conferência, onde todos os municípios envolvidos se vão encontrar. Mais de 70 municípios são esperados em Creta para trocar as suas experiências no campo da eficiência energética. Durante a conferência os municípios envolvidos irão no primeiro dia ouvir uma apresentação do projeto MEDEEA e seu objetivo, a apresentação da ferramenta EEA® e como ele contribui como primeiro passo para assinar o Pacto dos Autarcas, e irão ouvir também as experiências técnicas de municípios gregos, espanhóis e italianos no planeamento de energia, em ferramentas de eficiência energética em edifícios públicos, em esquemas solares térmicos ESCO, sobre as formas de financiamento de projetos e no envolvimento dos cidadãos. O segundo dia será dedicado à EEA® e às experiências dos municípios que utilizam a ferramenta EEA®. Na tarde do segundo dia, serão organizadas

mesas redondas onde os representantes dos municípios terão as oportunidades para conhecer os seus mentores.

19 New eea® consultores treinados graças a MEDEEA

No âmbito do projeto Medeea **19 novos conselheiros do EEA®** foram treinados por ARE Liguria através das equipas de parceiros do projeto a fim de proporcionar municípios Medeea em toda a área do Mediterrâneo com os técnicos locais do EEA® que irão apoiar o seu processo de certificação.



Duas sessões de treino foram organizadas pelas Eng.^a Francesca Verardo e Eng.^a Silvia Moggia com o apoio da Communal Labels GmbH: 17 novos conselheiros da Itália, Creta, Chipre, Grécia e Espanha foram treinados em Gênova, em 29 e 30 de Novembro de 2010 e 2 novos conselheiros do parceiro Português Medeea foram treinados em Murcia a 6 abril, enquanto os outros conselheiros tiveram uma sessão de revisão.



- Jaen ([La Iruela](#), [Villarodrigo](#))
- Eslovénia ([Cankova](#), [Odranci](#))

Algarve



Município de Aljezur



"A sessão de treino técnico EEA®" disse respeito à informação sobre a estrutura, funções e como utilizar a ferramenta da auditoria - Sistema de Gestão pela Qualidade Total - e todos os passos fundamentais do processo de certificação eea®: medidas, implementação, controle do progresso e otimização, âmbito das ações político-energéticas, instrumentos, estruturas, atores, equipas de Energia, comités de consultoria, as possibilidades de participação, o papel dos conselheiros e dos auditores.

Municípios Medeea

Neste capítulo apresentamos dois municípios (de oito) de cada parceiro que usam a ferramenta eea® através do projeto MEDEEA. Nos próximos boletins, outros dois municípios de cada parceiro serão apresentados.

- Algarve ([Aljezur](#) e [Vila Real de Stº António](#))
- Cosenza ([Castrolibero](#) ,)
- Creta ([Hersonissos](#) ,)
- Chipre ([Strovolos](#), [Larnaca](#))
- Liguria ([Rocheta di Vara](#), [NOLI](#))
- Malta
- Murcia ([Alhama](#), [Puerto Lumbreras](#))

Aljezur é um município com uma área total de 323,5 km² e uma população total de 5.322 habitantes, situada na costa ocidental do Algarve, num vale verde e fértil, com a sua encosta do Castelo dos Mouros que oferece vistas agradáveis para a paisagem circundante. Viajando de Aljezur, pode encontrar algumas das mais espetaculares paisagens à beira-mar da Região do Algarve, desde falésias altas de areia cercadas por montanhas verdes. Algumas das suas praias mais conhecidas são Amoreira, Monte Clérigo e Arrifana, facilmente alcançáveis a partir da aldeia ribeirinha de Odeceixe, 18 km ao norte de Aljezur, na N120 ... Aljezur é ideal para umas férias relaxantes no campo, onde pode desfrutar de caminhadas, ciclismo ou equitação, ou simplesmente sentar-se num café e ler um bom livro.



A linha do litoral dessa região, chamada Costa Vicentina, está inserida no Parque Natural, o testemunho da sua importância e grandeza. Aljezur é tradicionalmente rural, conhecida por suas plantações de batata-doce, e tem na Pesca, Agricultura e Turismo as suas principais atividades económicas. A região tem também uma gastronomia rica e saborosa, muito típica e diversificada.

Em Aljezur pode encontrar o maior parque de energia eólica no Algarve.

A Agência Regional de Energia e Ambiente do Algarve - AREAL – tem vindo a trabalhar com a Câmara Municipal de Aljezur desde o ano de 2000 em prol da Eficiência Energética visando a implementação de políticas locais de energia sustentável.

A participação no Projeto MEDEEA e o desenvolvimento de um plano energético de ação sustentável (SEAP) irão certamente contribuir para o reconhecimento de Aljezur como um município verde e para a definição de uma estratégia energética que pode levar a resultados significativos.

Município de Vila Real de Stº António

Apresentamos-lhes agora Vila Real de Santo António, um dos três municípios que compõe a região do Baixo Guadiana, de onde podemos facilmente ver a costa espanhola e a ponte sobre o rio Guadiana, o acesso mais fácil para Portugal a partir de Andaluzia, Espanha.



Vila Real de Santo António foi largamente ampliado em 1774 pelo Marquês de Pombal, que era responsável pelo planeamento da cidade, projetando-a de acordo com uma grade ortogonal pombalina, que ele também utilizou durante a reconstrução de Lisboa após o terramoto de Lisboa de 1755.

No final do século 19, a cidade era um enorme centro de conservas de sardinhas e atum, e seu porto era permanentemente ocupado com navios que navegavam no Guadiana. Hoje em dia ainda é uma comunidade próspera baseada na agricultura, pesca e turismo.

Vila Real é uma cidade calma e relaxante, também muito plana, ideal para caminhadas e ciclismo. A essência, sol, mar, rio, montanha e uma atmosfera cosmopolita se juntam em belas paisagens naturais.



O Complexo Desportivo de Vila Real de Santo António é um dos centros mais conceituados na Europa. O complexo, um centro de treino de alta performance credenciado pela IAAF e reconhecida pelo Comité Olímpico Português como um Centro Oficial de Formação, foi selecionado pela Agência Portuguesa de Energia (ADENE) para servir de modelo para a análise da eficiência energética em instalações desportivos. Este estudo foi desenvolvido no contexto do Projeto ESBU - Eficiência Energética em Edifícios Desportivos.



A Agência Regional de Energia e Ambiente do Algarve - AREAL - tem vindo a trabalhar com a Câmara Municipal de Vila Real de St^o António desde o ano de 2000 em prol da

Eficiência Energética visando a implementação de políticas locais de energia sustentável.

A participação no Projeto MEDEEA e o desenvolvimento de um plano energético de ação sustentável (SEAP) irão certamente contribuir para o reconhecimento de VRSA como um município verde e para a definição de uma estratégia energética que pode levar a resultados significativos.

Cosenza

Município de Castrolibero



O município de Castrolibero, localizado na área urbana da cidade de Cosenza, na província do território de Cosenza, Região Calabria, conta com 10.406 habitantes com uma densidade de 910 hab/km² e uma superfície de 11,44 Km². Castrolibero pode gabar-se de um património excepcional de um parque. A cidade, respeitando o espírito "ecológico" que anima a cidade, já possui uma usina de purificação de água eficiente. Segundo o prefeito, o Sr. Orlandino Greco, Castrolibero é uma "melhor prática" no território da província



de Cosenza sobre Meio Ambiente e questões relacionadas com a energia, investindo dinheiro e recursos humanos para atingir as mudanças climáticas. Castrolibero é um dos primeiros municípios no processado a certificação EMAS. EMAS - Sistema Comunitário de Ecogestão e Auditoria, é uma iniciativa voluntária destinada a melhorar o desempenho ambiental das empresas. Administração Castrolibero adotou Província de Cosenza ter esse controle e ferramenta de gestão, em conformidade com os requisitos do EMAS, a fim de desenvolver políticas integradas de meio ambiente, oferecendo serviços de melhor qualidade a turistas e operadores. O Município foi envolvido por ALESSCO para assinar o Pacto de Autarcas.

Neste momento, o objetivo é envolver os operadores de turismo e os próprios turistas na melhoria do desempenho ambiental (áreas mais verdes, mais ciclovias, o uso racional dos recursos, monitorização e controlo contínuo). O Município de Castrolibero manifestou o seu interesse em participar no projeto "MEDEEA" para alcançar a certificação EEA®.

Município de Hersonissos-Region em Creta



O Município de Hersonissos pertence à Região de Creta, na Grécia e em especial à Unidade Regional de Heraklion. Está localizado no nordeste de Creta, na fronteira com o Mar Egeu, a cerca de 25 quilômetros a leste de Heraklion, a capital da região de Creta e a maior referência para a ilha. Abrange uma área

de 272 km² e conta com 27.080 habitantes. A principal atividade econômica no município de Hersonissos é o turismo. A área é conhecida mundialmente como o destino turístico mais organizado em Creta e um dos principais resorts turísticos da Grécia. Vale ressaltar que mais de 330 hotéis em Hersonissos operam, o que representa 25% de todos os hotéis em Creta e 73% de todos os hotéis da Unidade Regional de Heraklion. É também notável que a população de Hersonissos aumenta cinco vezes durante o período de verão, devido à chegada de turistas de todo o mundo. A indústria do turismo domina a economia local, mas a agricultura (principalmente a cultura de oliveiras, viticultura e produtos hortícolas) é também uma importante atividade econômica, embora em declínio.



Questões relacionadas com Ambiente e Energia estão no topo da agenda municipal. De acordo com o Presidente da Câmara Zacarias Doxastakis, «A preservação e gestão adequada dos recursos é um dos escopos principais da Autoridade Municipal de Hersonissos. Promovemos soluções viáveis a nível local visando as mudanças climáticas, a fim de proteger o meio ambiente». A Agência Regional de Energia de Creta (REAC) tem uma longa e eficiente cooperação com o Município de Hersonissos para a energia sustentável e questões ambientais. Neste



contexto, o Município foi informado pela REAC das metas e procedimentos do MEDEEA, tendo assinado o **Pacto dos Autarcas**, uma iniciativa europeia para moderar os efeitos das mudanças ambientais através da implementação de políticas locais de energia sustentável. Hersonissos começou a recolha de dados energéticos com o objetivo da elaboração de um **Plano de Ação de Energia Sustentável (SEAP)**, que irá definir as atividades e medidas para atingir os seus objetivos de redução de CO₂ até 2020. Além disso, Hersonissos já lançou uma campanha de sensibilização e informação ao público sobre questões de energia e ambiente, especialmente para os envolvidos na indústria do turismo. Posteriormente, o município irá promover um seminário em meados de outubro, onde convidados oradores irão informar proprietários hoteleiros sobre como reduzir as emissões de carbono.

Chipre

Município de Strovolos



O Município de Strovolos foi criado em 1986 e é o segundo maior município em Chipre depois de Limassol, com uma população de mais de 60.000 habitantes e ocupa uma área de 25km². Há referências a Strovolos ou Strovilos

desde a Idade Média do bem conhecidos cronista medieval Leôncio Macheras e de Forius Boustronius um pouco mais tarde. Segundo estas fontes, Strovolos era um campo Real durante os anos do reino franco.

Strovolos é agora uma cidade grande que cobre uma área de 25km² e está dividida em seis freguesias. Desde 1974, uma grande área industrial foi criada em Strovolos e as áreas de serviços e fabrico desenvolveram-se em grande medida.

No município, brilhantes parques verdes foram criados para o entretenimento dos cidadãos. Mais de 100 espaços verdes foram criados na cidade de Strovolos. Hoje em dia, existem 42 espaços verdes organizados com anfiteatros, lagos, fontes e parques de lazer.

Além disso, o município de Strovolos é um signatário do Pacto dos Autarcas, bem como do Pacto das Ilhas, e está comprometido em desenvolver o Plano Local de Ação Sustentável de Energia com o objetivo de atender ou exceder os objetivos de sustentabilidade da UE estabelecidos pela UE para 2020, reduzindo as emissões de CO₂ para pelo menos 20%.

Para mais informações: www.strovolos.org.cy

Município de Larnaca

Larnaca é a terceira maior cidade da costa sul do Chipre após Strovolos. Tem uma população de 72.000 habitantes (2010), é o segundo maior porto comercial da ilha e um resort turístico importante. O maior aeroporto da ilha, Aeroporto Internacional de Larnaca, está localizado na periferia da cidade.

No início de 2010, seguindo a recomendação do Secretário Municipal, foi decidida pela Comissão do Ambiente e ratificado pelo Conselho da Cidade, em 1/3/2010, a criação do Departamento de Gestão Ambiental.



O departamento do ambiente é responsável por lidar com temas como a energia e o ambiente e também pela implementação e monitorização do Plano de Ação de Energia Sustentável Local, que foi criado como uma obrigação da assinatura do "Pacto dos Autarcas" e do "Pacto das Ilhas".

Para mais informações: www.larnaka.com

Região da Liguria

Município Rocchetta di Vara



O Município de Rocchetta di Vara, localizado na província de La Spezia, é uma aldeia de montanha que abrange uma área de cerca de 32 km² cercados pela Região Toscana de um lado e pelo rio Vara do outro, e faz parte do parque natural regional de Montemarcello-Magra.



A cidade abrange 6 aldeias: desde a pitoresca cidade de Beverone que no inverno é povoada por apenas 12 moradores até Suvero, uma fração com mais de 250 habitantes. Graças aos fundos europeus, quase todas as estradas locais foram restauradas com condições ideais, as intervenções entretanto consistentes de recuperação e reabertura das importantes estradas florestais têm proporcionado uma rede articulada de caminhos que se tornou uma



rota popular de montanha entre Rocchetta di Vara e as "Cinco terras".

A economia municipal é baseada em fazendas, muitas das quais são estruturadas em resorts de férias de campo, permitindo uma redescoberta integral do Município pelo turismo e, especialmente, proporcionando uma salvaguarda de proteção ao vasto território: a Cidade de Rocchetta di Vara está situada no coração da Vara di Val, o maior distrito orgânica da Europa, e obteve a certificação ISO 14001.



A Administração está fortemente empenhada em reforçar e promover a vocação dos terrenos fazendeiros: anualmente o "Dias Verdes" transmite aos cidadãos o programa ambiental da Administração, alternando informações e debates com momentos de lazer. Desde 2009, Rocchetta organiza com sucesso crescente a caminhada "Estábulos abertos" entre as fazendas da região e anualmente o "Festival da colheita de trigo" que comemora a recuperação da agricultura em hectares de terras abandonadas.

Investimentos têm sido realizados para a reabilitação e melhoria da floresta pinhal, a educação ecológica em massa e a política ambiental em 2010 permitiram ao Município obter o reconhecimento de "Cidade Reciclagem" atribuído pela Região da Liguria. Em 2011 Rocchetta Vara di lançou campanhas importantes para a reciclagem e compostagem.

Município de NOLI



Situado numa baía natural no Mar da Ligúria, cercado por florestas montanhosas, Noli é uma estância balnear pequena, com cerca de 3.000 habitantes.

A antiga cidade ainda mantém a sua estrutura urbana medieval, as ruínas do seu castelo, as torres, as muralhas da cidade e até mesmo as cerimónias tradicionais. Desde a década de 1950, os turistas foram atraídos por suas praias de areia bem equipadas, mas também tem muito a oferecer para as pessoas que gostam de

cultura, natureza, culinária e desportos ao ar livre - tanto no mar como no em terra.



Noli acolhe cerca de 18.000 visitantes por ano, cerca de 20% deles são do exterior. Seu objetivo agora é uma abordagem turística amiga do ambiente, portanto, Noli procura envolver os seus clientes no aumento da sustentabilidade ambiental, de acordo com o PA assinado por Noli, em 2009, cujo objetivo é uma redução no consumo e nas emissões de CO₂. Para alcançar este objetivo, o Município pretende planejar um sistema de mobilidade sustentável, ciclovias, sistemas de energias renováveis, uma maior eficiência na iluminação pública e uma revisão dos regulamentos de construção e tornar os cidadãos mais eco-conscientes.

A zona pedonal no centro da cidade velha e a eliminação das barreiras arquitetónicas fazem de Noli uma estância de férias ideal: é, de facto, um membro do clube das "mais belas aldeias da Itália", e recebeu a certificação ambiental ISO 14001 e a Bandeira Azul.

Embora o turismo seja o sector mais importante na economia da cidade, a pesca é a atividade mais antiga e profundamente enraizada em Noli: é realizada todas as manhãs, através de uma técnica secular, em



pequenos barcos a remos com uma tripulação de duas a três pessoas.

Os principais eventos que acontecem em Noli são:

Maggio Musicale Nolese: todos os fins-de-semana em maio, decorre um evento musical, com temas diferentes todos os anos.

Noli Musica Festival (junho a setembro), dedicado à música clássica e lírica.

Em setembro La Repubblica del Gusto, com foco em alimentos de qualidade, e La Regata dei Rioni, uma festa em trajes medievais, que termina com uma regata de barco a remo.

Região de Murcia

Alhama, cidade com compromisso energético



Alhama é uma cidade de spas, de energia geotérmica aproveitada há mais de 2.000 anos atrás na forma de nascentes quentes. O Castelo encontra-se numa colina íngreme. Montanhas, florestas, bem como cenário impressionante como a Serra Espuña, as ravinas de Gebas ou estepes do Guadalentín estão em toda a parte. Alhama é história e natureza por todos os lados, mas também um símbolo de compromisso ambiental. Seu povo, com o

município na linha da frente, tem aprendido ao longo dos anos como combinar suas responsabilidades diárias com um ambiente natural tão rico e diversificado. A preocupação toma lentamente conta da operação diária da atividade urbana contínua, de modo que hoje este eco-compromisso pode ser apreciado nas ruas e em residências, empresas e indústrias ou na gestão de resíduos e transporte de seus habitantes. Não há dúvida de que a cidade está lentamente a implementar uma mobilidade sustentável. Para esta questão, um Plano de Mobilidade Urbana e o Plano Diretor de bicicleta foram elaboradas. Com este último, Alhama tornou-se a primeira cidade da Região de Múrcia que está a desenvolver uma rede composta de inúmeras "cicloruas" (somente bicicletas) e ciclovias. O objectivo é conseguir uma diminuição eficaz do tráfego de modo a reduzir a presença de veículos a motor de combustão e as suas emissões subsequentes de gases com efeito de estufa. Esta política municipal tem também vindo a substituir todos os semáforos incandescentes por sistemas LED, iniciando um processo de renovação de todo o seu sistema de iluminação pública e tornando cada vez mais ruas em vias pedonais urbanas. Todos estes esforços levaram a cidade de Alhama a ganhar em 2009 o prestigioso prémio "Cidade Sustentável" adjudicação do Fórum Ambiental Foundation (Fundació Fòrum Ambiental) enquanto finalista na categoria "cidade sustentável como um todo". Quando Alhama de Murcia se



juntou ao projecto europeu MEDEEA, comprometeu-se em adotar todos os programas de eficiência energética necessários para reduzir as emissões de gases de efeito estufa e obter o Prémio Europeu da Energia (EEA). Actualmente, o compromisso municipal assegura que nos próximos anos Alhama de Murcia será também sinónimo de desenvolvimento sustentável.

Mais informações sobre a cidade em www.alhamademurcia.es

Apresentação de Puerto Lumbreras



Puerto Lumbreras, que fica a 80 km da cidade de Múrcia, está localizada a sudoeste da Região de Múrcia. A Câmara Municipal foi criada em 1958 após a sua independência de Lorca. Colocado entre a costa levantina, na fronteira de Múrcia e Andaluzia, é rota obrigatória de mercadorias e passageiros para rumar ao sul de Espanha. O curso de água Nogalte divide Puerto Lumbreras em duas partes distintas. O curso de água e o Castelo de Nogalte testemunharam séculos de história desta calma, linda e simples aldeia. O Castelo de Nogalte de Puerto Lumbreras foi construído

entre os séculos XII e XIII, e é considerado um emblema do turismo de Puerto Lumbreras com uma oferta turística completamente renovada com cerca de cem cavernas que estarão prontas para visitar na sequência de uma rota turística e cultural no futuro próximo.

Puerto Lumbreras é um destino turístico sustentável, original, protegido, e em constante desenvolvimento. Com uma rica paisagem, cultura e construção únicas, Puerto Lumbreras conseguiu combinar o respeito aos elementos que levaram à sua proeminência como destino, o charme de uma população voltada para a agricultura e pecuária, com o desenvolvimento económico e social trazido pela indústria do turismo. As suas áreas naturais, cultura, gastronomia, e acima de tudo viver em Puerto Lumbreras com o seu povo, fazem sua grande atração.

Sem mencionar que um dos principais itens promocionais que tem contribuído claramente para colocar Puerto Lumbreras como um destino turístico de excelência é, sem dúvida, a Gastronomia. Seus produtos naturais para desfrutar, especialmente da pecuária e da agricultura que façam da cozinha de Puerto Lumbreras uma razão só por si para visitar a cidade.

Com a sua estratégia de "cidade verde", Puerto Lumbreras obteve os seguintes prémios: Cidade Eficiente, o Prémio de Desenvolvimento Sustentável na educação e no eco-design, Prémio TRAGSA de Desenvolvimento Rural Sustentável. Puerto



Lumbreras foi o primeiro município da região de Murcia a juntar-se ao Pacto de Autarcas. Agora, o objetivo é obter o Certificado MEDEEA.

Mais informações sobre o município em: www.puertolumbreras.es/canalturismo.asp

Província de Jaen

LA IRUELA



La Iruela é uma vila situada a norte da área da Serra de Cazorla. Seu território agrícola está concentrado no extremo oeste, estando o resto da região composto por montanhas repletas de pinheiros pertencente ao "Parque Natural Sierra de Cazorla e Las Villas", onde o encanto natural é indescritível, nem só pela sua paisagem, mas pela sua riqueza floral e de fauna também.

A atividade economia é baseada em dois pilares básicos:

- Criação de Olive
- Turismo da natureza

E no segundo plano a atividade florestal.

O conselho do La Iruela declarado Monumento Histórico em 1985, é o melhor exemplo de

arquitetura do património histórico da vila. As ruínas da igreja de Santo Domingo, que foram construídas dentro da premissa do castelo no século 19 e no Renascimento também se destacam.

Aderiu ao programa Agenda 21 do Conselho Provincial de Jaén, começando o processo com a apresentação pública em Abril de 2008.

Como município, pertencendo à rede de municípios sustentáveis da província de Jaén, realizou campanhas de informação ambiental tal como a "Whole Year Round Green School", que tem lugar em instituições de ensino de todo o município desde 2005, ou o reflorestamento com adubo orgânico residual a partir de planta Linares. O Village Hall também transformou áreas verdes num Ecopark implementando critérios sustentáveis para a sua manutenção.

Na questão energética, um Plano de Otimização Energética Municipal foi elaborado em 2007.

Os dados mais relevantes do plano forma:

- O investimento necessário em prédios municipais: 14.166 €.
 - Investimento na iluminação pública: 171.301 €
 - Poupança Energética: 157.975 kWh / ano
 - Redução na emissão de CO₂: 55.291 kg / ano
- Além disso, desde 2007 existe uma instalação de Produção Fotovoltaica ao lado do cemitério municipal, com uma potência instalada de 95 kW.



VILLARODRIGO



Villarodrigo pertence ao município de Serra de Segura, situada no norte da província de Jaén limitado pela província de Albacete. O município, embora próximo, não faz parte do Parque Natural de la Sierra de Cazorla, Segura e Las Villas. Possui área de montanha de interesse ambiental chamada Sierra de Calderón na metade leste do município e o rio Guadalmena na metade oeste que pertencem a "Red Natura 2000", composto por Rumblar, Guadalen e Gauadalimar. A aldeia, a 800 m acima do mar, fica sobre uma planície. É a mais distante aldeia da capital da província.

A economia é baseada essencialmente na agricultura e na caça. Mais de metade da superfície municipal é dedicada à cultura de oliva, principalmente agricultura seca, mas também existem campos de pastagem e florestas.

A sua Igreja Paroquial destaca-se por seu estilo barroco e maneirista.

Tendo aderido ao programa Agenda 21 do Conselho Provincial de Jaén, começou o

processo com a apresentação pública em Junho de 2004.

Como município, pertencendo à rede de municípios sustentáveis da província de Jaén, realizou campanhas de informação ambiental tal como a "Whole Year Round Green School", que tem lugar em instituições de ensino de todo o município desde 2005, ou o reflorestamento com adubo orgânico residual a partir de planta Linares. O Village Hall também transformou áreas verdes num Ecopark implementando critérios sustentáveis para a sua manutenção.

Na questão energética, um Plano de Otimização Energética Municipal foi elaborado em 2007.

Os dados mais relevantes do seu plano aqui:

- O investimento necessário em prédios municipais: 5.625 €.
- Investimento na iluminação pública: 24.206 €
- Poupança Energética: 16.243 kWh / ano
- Redução na emissão de CO₂: 19.710 kg / ano

O município é membro de uma rede de Colégios Solares e tem uma instalação de 3,6 kW na escola estadual.



Eslovénia

Município de CANKOVA

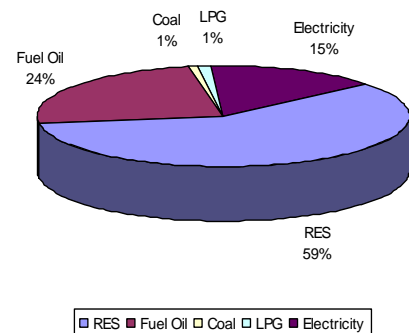


O município de Cankova está localizado na margem esquerda do rio Mura na parte plana do Prekmurje. Numa superfície de 3058 hectares, 2.067 pessoas residem.

A principal riqueza natural do concelho é o solo fértil de Cankova. Mais de metade da sua área é coberta por campos cultivados, jardins e pomares. A agricultura ainda é a atividade económica mais importante da comunidade. Seu futuro está na integração de seus recursos naturais e culturais particularmente na agricultura sustentável, artesanato, atividade de serviços e no turismo de aventura ecológica. O município desenvolveu infraestrutura intelectual, tais como educação primária, creches, infraestruturas desportivas, estradas, ferrovias, redes de telecomunicações, eletricidade e de abastecimento de água.

No município de Cankova existem 598 famílias, em que 59% das habitações recorrem à madeira para o aquecimento. O município é um dos oito municípios Eslovenos que têm mais de 97% das florestas em propriedade privada, tendo este 796 ha de área florestal.

Share of RES - Energy consumption without traffic



Município de ODRANCI



Desde a criação do município Odranci, continua sendo o menor município por área de todos os municípios na Eslovénia, com uma área de apenas cerca de 7 quilómetros quadrados.

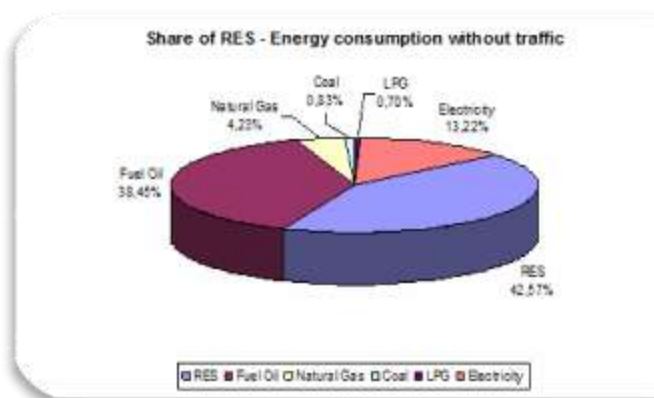
As principais atividades no município são a agricultura e a pecuária. A construção e o desempenho do sector empresarial começaram a desenvolver a economia. O município tem 50 empresas registradas (IBON, 2010).

O conselho municipal decidiu há vários anos promover o desenvolvimento económico. Desde então, procuram o melhor caminho para alcançar os seus objetivos. O município pretende criar uma zona industrial em Odranci que venha a tornar-se uma zona comercial



moderna e, assim, proporcionar as condições de habitação e desenvolvimento de novas empresas nacionais e estrangeiras. Isto irá acelerar o desenvolvimento do empreendedorismo local, negócios e novos produtos e incentivará o aumento a eficiência, criatividade, inovação e competitividade das empresas e criará novas oportunidades de emprego.

Pelo desenvolvimento da infraestrutura comunitária do município, Odranci é um dos municípios mais desenvolvidos na Eslovénia. Em termos económicos, o município teve como maior progresso a criação de uma fábrica de Carthago motorhomes, que já empregou 250 trabalhadores. A tendência de crescimento do desenvolvimento vai continuar nos próximos anos - devido a zonas comerciais na área, novas fábricas e novas instalações de produção cresceram, o que dará emprego para novos trabalhadores.



Notícias do Pacto dos Autarcas



Pacto de Autarcas: Autoridades locais e regionais procuram atingir os objetivos UE 2020 de CO₂.

O Pacto dos Autarcas é uma iniciativa europeia que reúne autoridades locais e regionais comprometidas com a construção de um futuro de energia eficiente e sustentável para os seus cidadãos. Através do Pacto, os signatários se comprometem voluntariamente a ir ao encontro do objetivo da União Europeia de uma redução de 20% de CO₂ até 2020.

Desde o lançamento do Pacto em fevereiro de 2009, o número de signatários do Pacto cresceu para mais de 2.800 em setembro de 2011. Hoje, a iniciativa reúne as autoridades locais de 44 países - que representam toda a UE27. Através do envolvimento das suas autoridades locais no Pacto de Autarcas, um total de 130 milhões de cidadãos podem agora beneficiar de melhores condições de vida.

Como parte do seu compromisso, as autoridades locais concordam compilar um inventário de emissões e formular um Plano de Ação de Energia Sustentável (SEAP) - uma visão abrangente das principais ações de energia sustentável - no ano seguinte à assinatura do Pacto.

Até à data, mais de 750 SEAP's foram formalmente apresentados. Eles estão publicamente disponíveis no catálogo online SEAP:

http://www.eumayors.eu/actions/sustainable-energy-action-plans_en.html

O escritório do Pacto dos Autarcas (CoMo) organiza eventos em que os signatários do Pacto podem reunir e realizar um intercâmbio. O próximo evento "Experiências de Cidades e Regiões", com acesso ao financiamento a nível local, regional, nacional e europeu, terá lugar a 12 de Outubro, em Bruxelas, na Casa das Cidades, Municípios e Regiões. Os signatários do Pacto obterão informações práticas sobre



diferentes maneiras de financiar a implementação dos seus SEAPs e envolverem-se em discussões sobre oportunidades de financiamento para a eficiência energética com a Comissão Europeia e representantes de instituições financeiras.

Aqueles que não podem viajar para Bruxelas podem participar numa sessão web no mesmo dia no seguinte horário 14:00-15:00, onde Ralf Goldman do Banco Europeu de Investimento vai apresentar o mecanismo de apoio europeu Municipal de Energia (ELENA).

O escritório do Pacto dos Autarcas terá a funcionar um serviço de live-helpdesk para signatários do Pacto durante a tarde de 12 de Outubro. Entre as 14:30 e as 17:00, os representantes da CoMO terão o prazer de recebê-lo e ajudá-lo com qualquer dúvida que possa ter.

Para mais informações e para se inscrever para estes eventos, visite:

http://www.eumayors.eu/agenda_en.html?id_event=215

Para saber mais sobre o Pacto dos Autarcas

http://www.eumayors.eu/index_en.html

Eventos relacionados ao EEA®

Dia de Calibração EEA® em Genoa

Nos 22 e 23 de Setembro, ARE Liguria promoveu em Génova o dia Internacional de Calibração eea®: técnicos eea® da Áustria, França, Itália, Alemanha, Hungria, Luxemburgo e Suíça trabalharam em conjunto na revisão, implementação e harmonização da ferramenta EEA®, avaliaram o sucesso da divulgação da ferramenta e discutiram os

resultados da aplicação do EEA® em Municípios Europeus.

O grupo de trabalho foi bem recebida por Maria Fabianelli, CEO da ARE Liguria, e Lidia Badalato, Diretora Geral dos Serviços Climáticos e do Ar do Departamento de Ambiente da Região da Liguria, e os 2 dias de reunião foram coordenados por Robert Horbaty, Diretor Administrativo da Communal Labels GmbH, o licenciador do rótulo do Prémio Europeu da Energia®.

Em particular, os especialistas do EEA® trabalharam na nova versão da ferramenta, que foi analisada e melhorada graças a impressões e resultados dos conselheiros do EEA® que foram testando a nova versão em Municípios da Suíça, Áustria e Itália.

Novos dados foram fornecidos para a adaptação EEA® aos países do Mediterrâneo, um alvo onde o projeto Medeea tem um valor estratégico!

O próximo dia de Calibração eea® será organizado no Luxemburgo, em Setembro de 2012, mais informações em <http://www.european-energy-award.org/>.





Agenzia Regionale per l'Energia della Liguria

are@areliguria.it
www.areliguria.it



Cyprus Energy Agency

info@cea.org.cy
www.cea.org.cy



Agenzia per l'Energia e lo Sviluppo Sostenibile della Provincia di Cosenza

staff@alessco.it
www.alessco.it



AREAL— Agência Regional de Energia e Ambiente do Algarve

geral@areal-energia.pt
www.areal-energia.pt



Decentralized Administration of Crete – Energy Agency

enrg_bur@crete-region.gr
www.crete-region.gr




Malta Intelligent Energy Management Agency

info@miema.org
www.miema.org



Association of Municipalities and Towns of Slovenia

info@skupnostobcin.si
www.skupnostobcin.si



Agencia de Gestión Energética. Diputación Provincial de Jaén

agener@promojaen.es
www.agener.es



Agencia de Gestión de la Energía de la Región de Murcia

info@argem.es
www.argem.es