

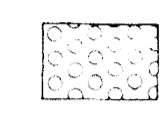



CONCELHO DE ALBUFEIRA

área total - 14.800 hectares







LEGENDA







CONDICIONANTES NATURAIS

-  - RESERVA AGRÍCOLA NACIONAL (R.A.N.)
D.L. Nº 196/89 DE 14 DE JUNHO
-  - RESERVA ECOLÓGICA NACIONAL (R.E.N.)
D.L. Nº 93/90 DE 19 DE MARÇO
-  - LINHAS DE ÁGUA/DOMÍNIO HÍDRICO
D.L. Nº 468/71 DE 5 DE NOVEMBRO
-  - BIOTIPO DE CORINE-117 BARROCAL DE ALTE





REDE VIÁRIA E FERROVIÁRIA

-  - PROLONGAMENTO DA VIA DO INFANTE PROJECTADA
-  - ALTERNATIVAS DE PROLONGAMENTO À VIA DO INFANTE
-  - ALTERNATIVA DA LINHA DE CAMINHO DE FERRO
P.R.O.T. ALGARVE
-  - FAIXA DE PROTECÇÃO AOS TRACADOS




REDE DE ÁGUAS

-  - FUIOS PARA ABASTECIMENTO PÚBLICO
-  - RESERVATÓRIOS
-  - RESERVATÓRIO COM AMPLIAÇÃO
-  - RESERVATÓRIO A PROJECTAR E CONSTRUIR
-  - CONDUTA ADUTORA DE ÁGUA PADERNE-ALBUFEIRA
-  - ÁREA DE PROTECÇÃO ÀS CAPTAÇÕES DE PADERNE



REDE DE ESGOTOS

-  - EMISSÁRIO SUBMARINO
-  - ESTACÇÃO DE TRATAMENTO
-  - ESTACÇÃO ELEVATÓRIA
-  - ÁREA DE PROTECÇÃO À E.T.A.R. (RAIO DE 200 M)




REDE ELÉCTRICA


-  - REDE DE DISTRIBUIÇÃO
-  - ESTACÇÕES
-  - SUBESTACÇÕES PREVISITAS

OUTROS CONDICIONAMENTOS

-  - FARÓIS D.L. Nº 594/73 DE 7 DE NOVEMBRO
-  - MARCOS GEODÉSICOS D.L. Nº 143/82 DE 26 DE ABRIL

PATRIMÓNIO

-  - EDIFÍCIO CLASSIFICADO OU EM VIAS DE CLASSIFICAÇÃO
-  - VESTÍGIOS ARQUEOLÓGICOS
-  - DOMÍNIO PÚBLICO MARÍTIMO

 CÂMARA MUNICIPAL DE ALBUFEIRA D.P.P. - Divisão de Planeamento Assunto: Rectificação ao PDM de Albufeira	Desenhou: Desenhos: Verificou:	Desenho Nº 2 Data: Abril 2008 Escala: 1/25.000