





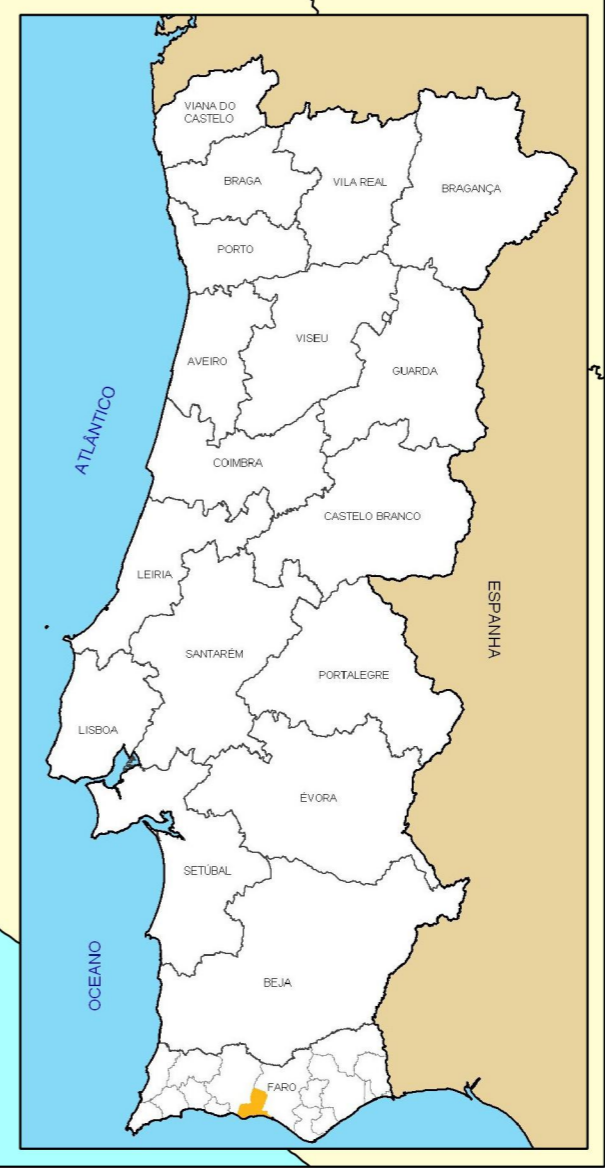


ENQUADRAMENTO GEOGRÁFICO DO CONCELHO DE ALBUFEIRA

LIMITES ADMINISTRATIVOS

-  Concelho de Albufeira
-  Limite de concelho
-  Limite de freguesia
-  Aglomerado populacional
-  Sede de concelho
-  Sede de freguesia



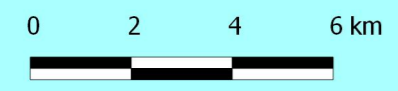
Data de elaboração: **Abril de 2013** | Mapa n.º: **I.1**

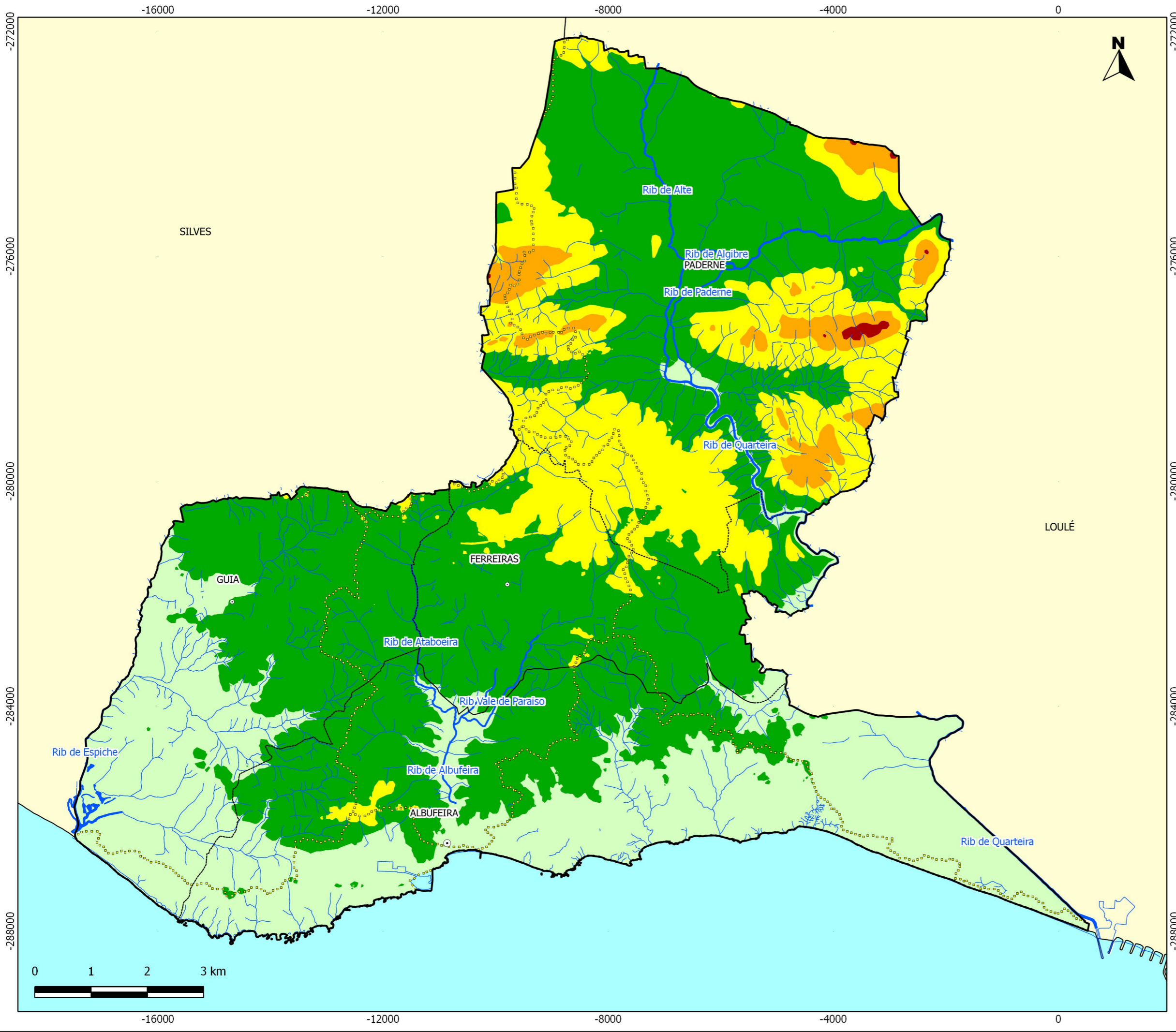
PLANO MUNICIPAL DE DEFESA DA FLORESTA CONTRA INCÊNDIOS DE ALBUFEIRA

Fonte(s):
Carta Administrativa Oficial de Portugal (IGP, 2012)

Projeção retangular de GAUSS-KRUGER | Escala: **1: 150 000**
Elipsóide de HAYFORD
Coordenadas HAYFORD-GAUSS
DATUM 73 (Melriça)

Elaborado por:



HIPSOMETRIA DO CONCELHO DE ALBUFEIRA

HIDROGRAFIA

- Não permanente
- Permanente

Massas de água

CLASSES DE ALTITUDE (m)

- 0 - 50
- 50 - 100
- 100 - 150
- 150 - 200
- 200 - 240

Linha de cumeada

LIMITES ADMINISTRATIVOS

Concelho de Albufeira

Limite de concelho

Limite de freguesia

Sede de concelho

Sede de freguesia

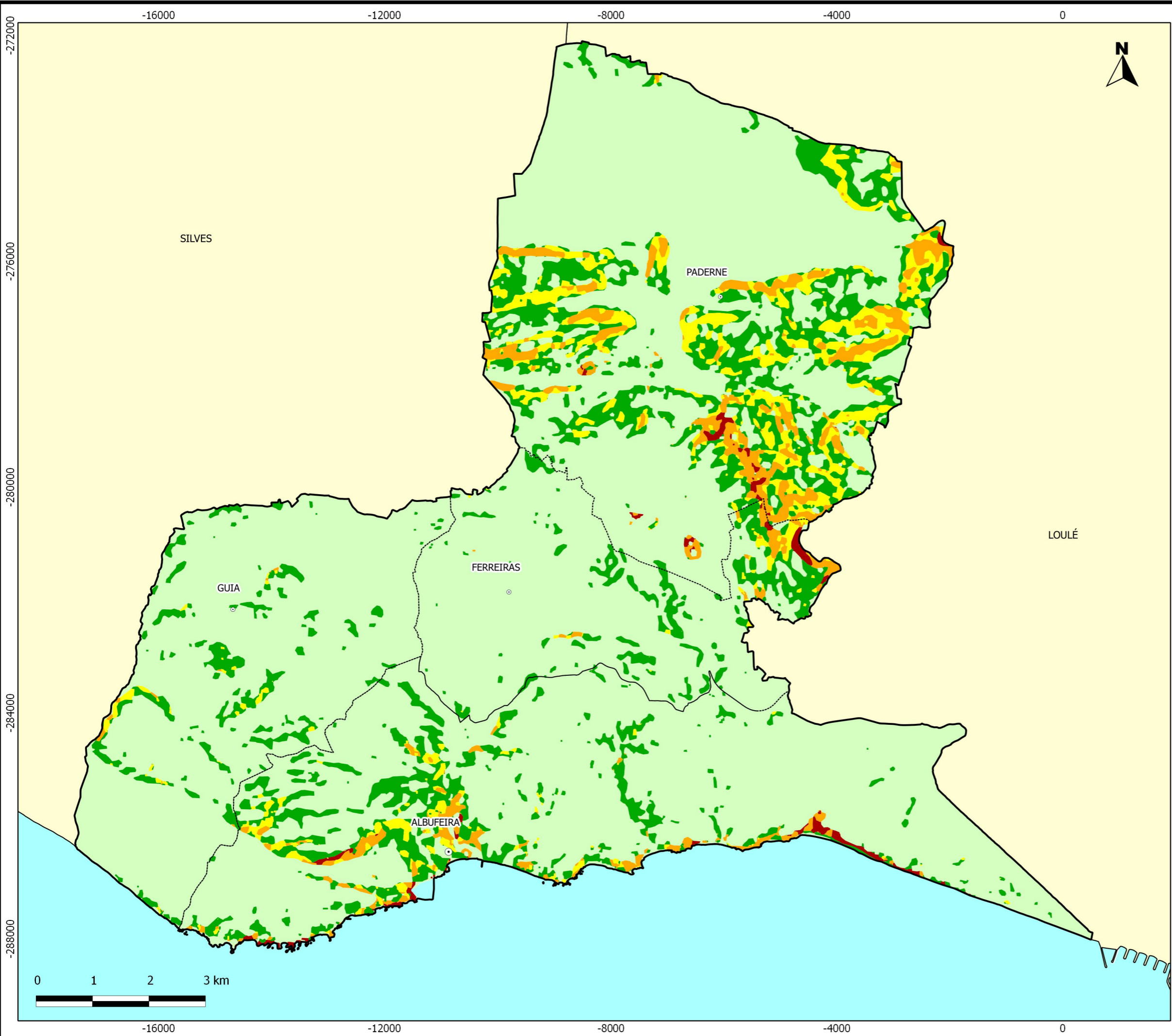
Data de elaboração: **Abril de 2013** | Mapa n.º: **1.2**

PLANO MUNICIPAL DE DEFESA DA FLORESTA CONTRA INCÊNDIOS DE ALBUFEIRA

Fonte(s):
Carta Administrativa Oficial de Portugal (IGP, 2012)
CMA (2004)

Projeção retangular de GAUSS-KRUGER | Escala: **1: 65 000**
Elipsóide de HAYFORD
Coordenadas HAYFORD-GAUSS
DATUM 73 (Melriça)

Elaborado por:



DECLIVES DO CONCELHO DE ALBUFEIRA

CLASSES DE DECLIVE (graus)

- [0 - 3[
- [3 - 6[
- [6 - 9[
- [9 - 12[
- >= 12

LIMITES ADMINISTRATIVOS

- Concelho de Albufeira
- Limite de concelho
- Limite de freguesia
- Sede de concelho
- Sede de freguesia

Data de elaboração: **Abril de 2013** Mapa n.º: **1.3**

PLANO MUNICIPAL DE DEFESA DA FLORESTA CONTRA INCÊNDIOS DE ALBUFEIRA

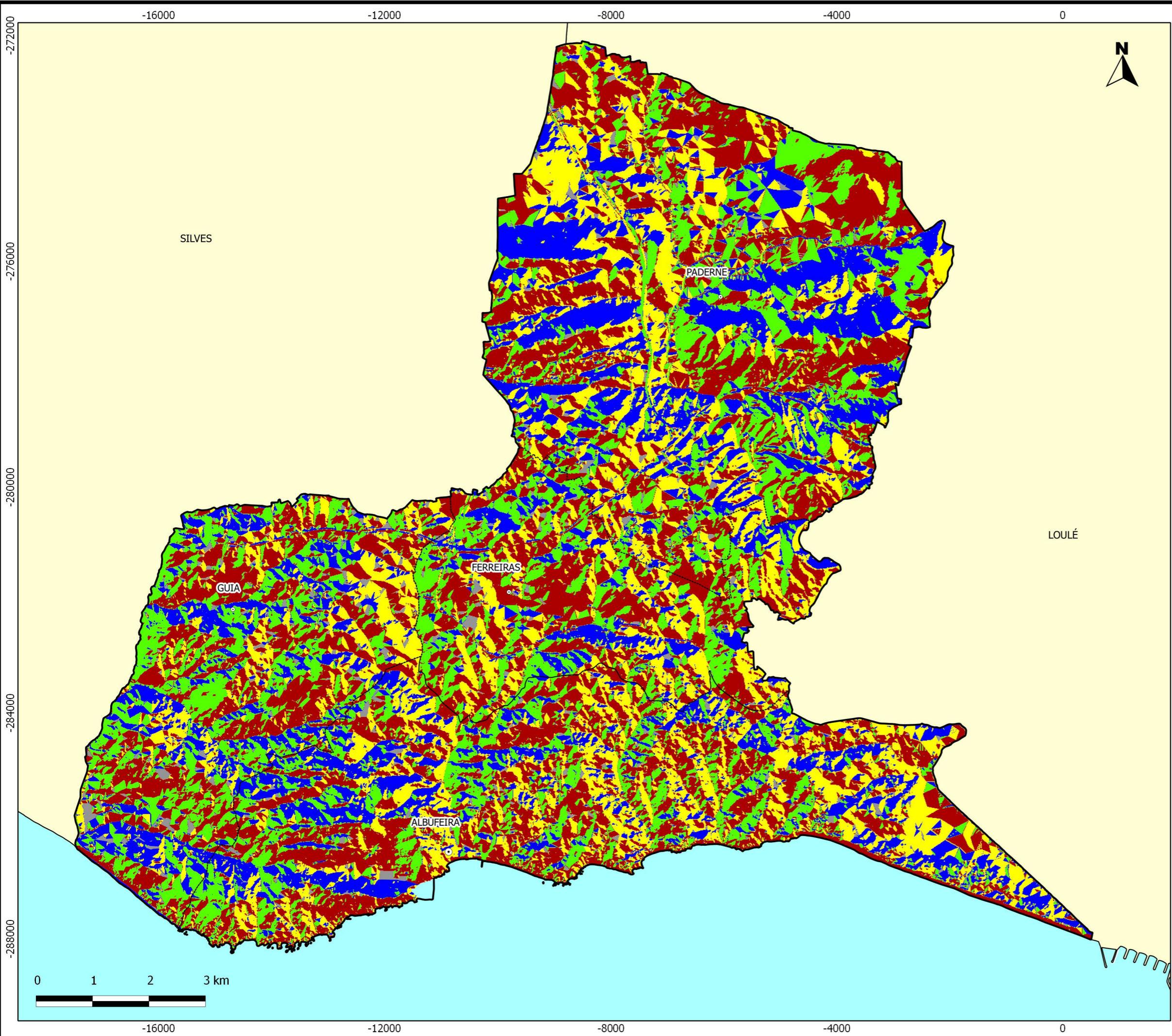
Fonte(s):
 Carta Administrativa Oficial de Portugal (IGP, 2012)
 CMA (2004)

Projeção retangular de GAUSS-KRUGER Escala: **1: 65 000**
 Elipsóide de HAYFORD
 Coordenadas HAYFORD-GAUSS
 DATUM 73 (Melriça)

Elaborado por:







EXPOSIÇÕES DO CONCELHO DE ALBUFEIRA

EXPOSIÇÕES

- Norte
- Sul
- Este
- Oeste
- Plano

LIMITES ADMINISTRATIVOS

- Concelho de Albufeira
- Limite de concelho
- Limite de freguesia
- Sede de concelho
- Sede de freguesia

Data de elaboração:
Abril de 2013

Mapa n.º: **1.4**

PLANO MUNICIPAL DE DEFESA DA FLORESTA CONTRA INCÊNDIOS DE ALBUFEIRA

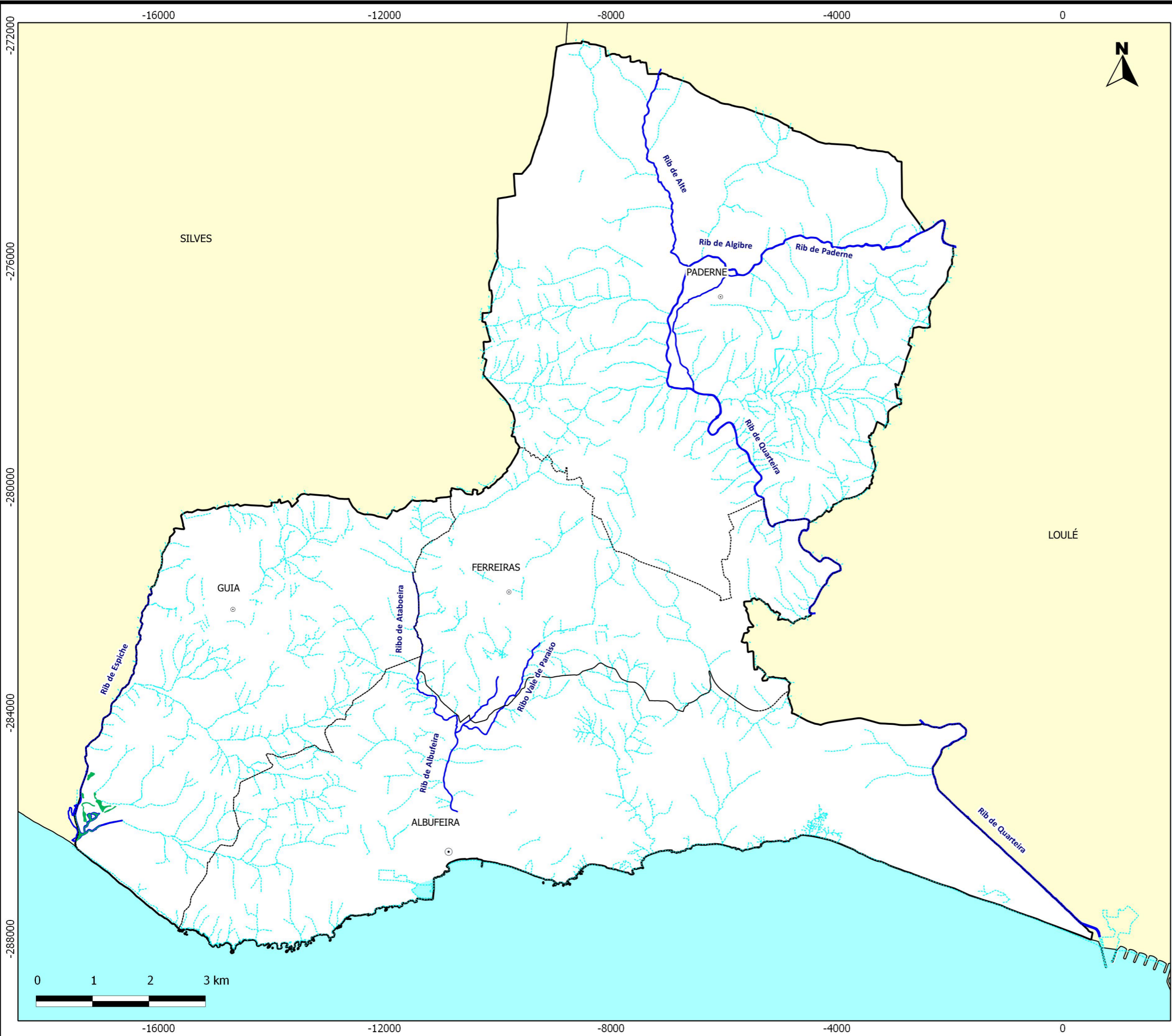
Fonte(s):
Carta Administrativa Oficial de Portugal (IGP, 2012)
CMA (2004)

Projeção retangular de GAUSS-KRUGER
Elipsóide de HAYFORD
Coordenadas HAYFORD-GAUSS
DATUM 73 (Melriça)

Escala:
1: 65 000

Elaborado por:





HIDROGRAFIA DO CONCELHO DE ALBUFEIRA

REDE HIDROGRÁFICA

- Ribeiras
- - - Cursos de água não permanentes
- Massas de água

LIMITES ADMINISTRATIVOS

- Concelho de Albufeira
- Limite de concelho
- Limite de freguesia
- Sede de concelho
- Sede de freguesia

Data de elaboração: **Abril de 2013** | Mapa n.º: **1.5**

PLANO MUNICIPAL DE DEFESA DA FLORESTA CONTRA INCÊNDIOS DE ALBUFEIRA

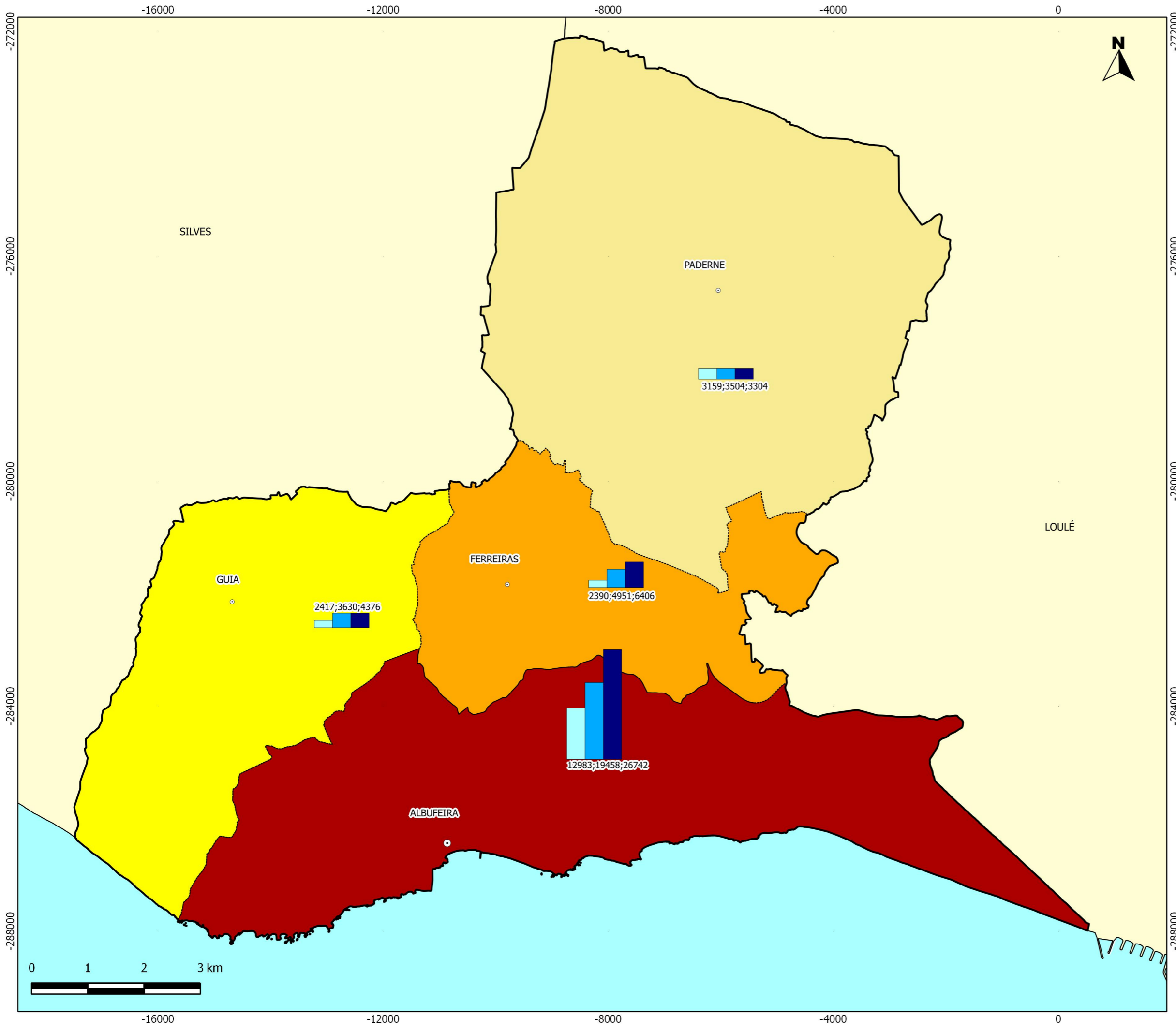
Fonte(s):
 Carta Administrativa Oficial de Portugal (IGP, 2012)
 CMA (2004)

Projeção retangular de GAUSS-KRUGER | Escala: **1: 65 000**
 Elipsóide de HAYFORD
 Coordenadas HAYFORD-GAUSS
 DATUM 73 (Melriça)

Elaborado por:







POPULAÇÃO RESIDENTE (91/01/11) E DENSIDADE POPULACIONAL (2011) DO CONCELHO DE ALBUFEIRA

DENS. POPULACIONAL (res/km2)

- 63
- 163
- 318
- 649

POPULAÇÃO RES.

- 1991
- 2001
- 2011

LIMITES ADMINISTRATIVOS

- Concelho de Albufeira
- Limite de concelho
- Limite de freguesia
- Sede de concelho
- Sede de freguesia

Data de elaboração: **Abril de 2013** | Mapa n.º: **1.6**

PLANO MUNICIPAL DE DEFESA DA FLORESTA CONTRA INCÊNDIOS DE ALBUFEIRA

Fonte(s):
Carta Administrativa Oficial de Portugal (IGP, 2012)
INE (1991, 2001 e 2011)


Projeção retangular de GAUSS-KRUGER | Escala: **1: 65 000**
Elipsóide de HAYFORD
Coordenadas HAYFORD-GAUSS
DATUM 73 (Melriça)

Elaborado por:




ÍNDICE DE ENVELHECIMENTO (91/01/11) E SUA EVOLUÇÃO (91-11) DO CONCELHO DE ALBUFEIRA

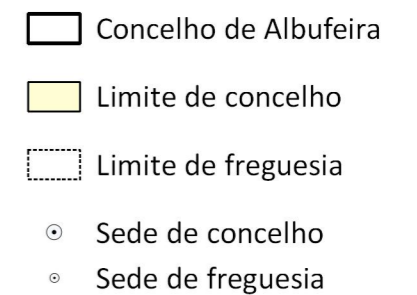
VARIAÇÃO ÍND. ENVELHEC. (91-11)



ÍNDICE DE ENVELHECIMENTO



LIMITES ADMINISTRATIVOS



Data de elaboração:

Abril de 2013

Mapa n.º:

1.7

PLANO MUNICIPAL DE DEFESA DA FLORESTA CONTRA INCÊNDIOS DE ALBUFEIRA

Fonte(s):

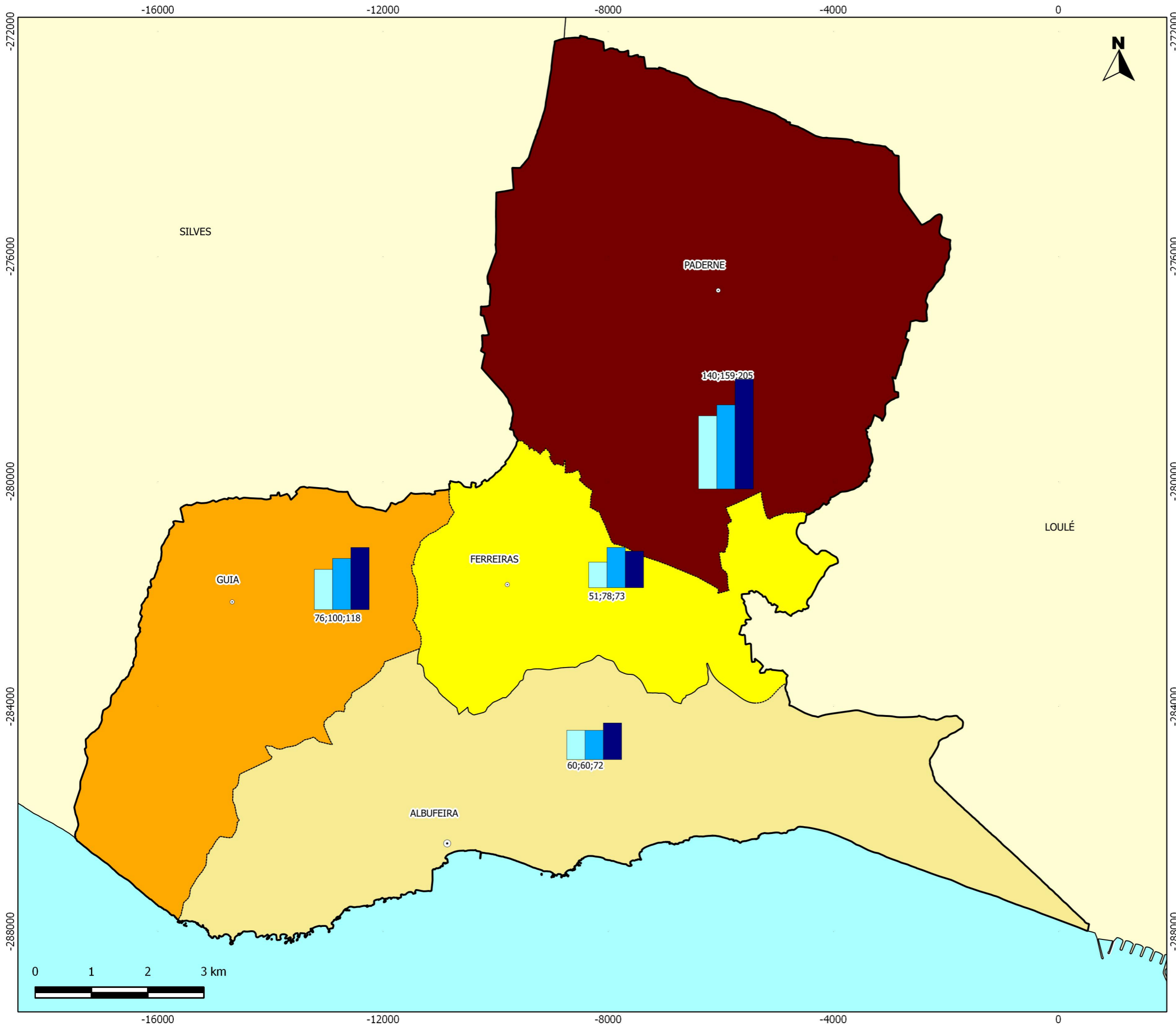
Carta Administrativa Oficial de Portugal (IGP, 2012)
INE (1991, 2001 e 2011)

Projeção retangular de GAUSS-KRUGER
Elipsóide de HAYFORD
Coordenadas HAYFORD-GAUSS
DATUM 73 (Melriça)

Escala:

1: 65 000

Elaborado por:



POPULAÇÃO POR SECTOR DE ATIVIDADE (2011) DO CONCELHO DE ALBUFEIRA

SECTOR DE ATIVIDADE

- Primário
- Secundário
- Terciário

LIMITES ADMINISTRATIVOS

- Concelho de Albufeira
- Limite de concelho
- Limite de freguesia
- Sede de concelho
- Sede de freguesia

Data de elaboração:

Abril de 2013

Mapa n.º:

1.8

PLANO MUNICIPAL DE DEFESA DA FLORESTA CONTRA INCÊNDIOS DE ALBUFEIRA

Fonte(s):

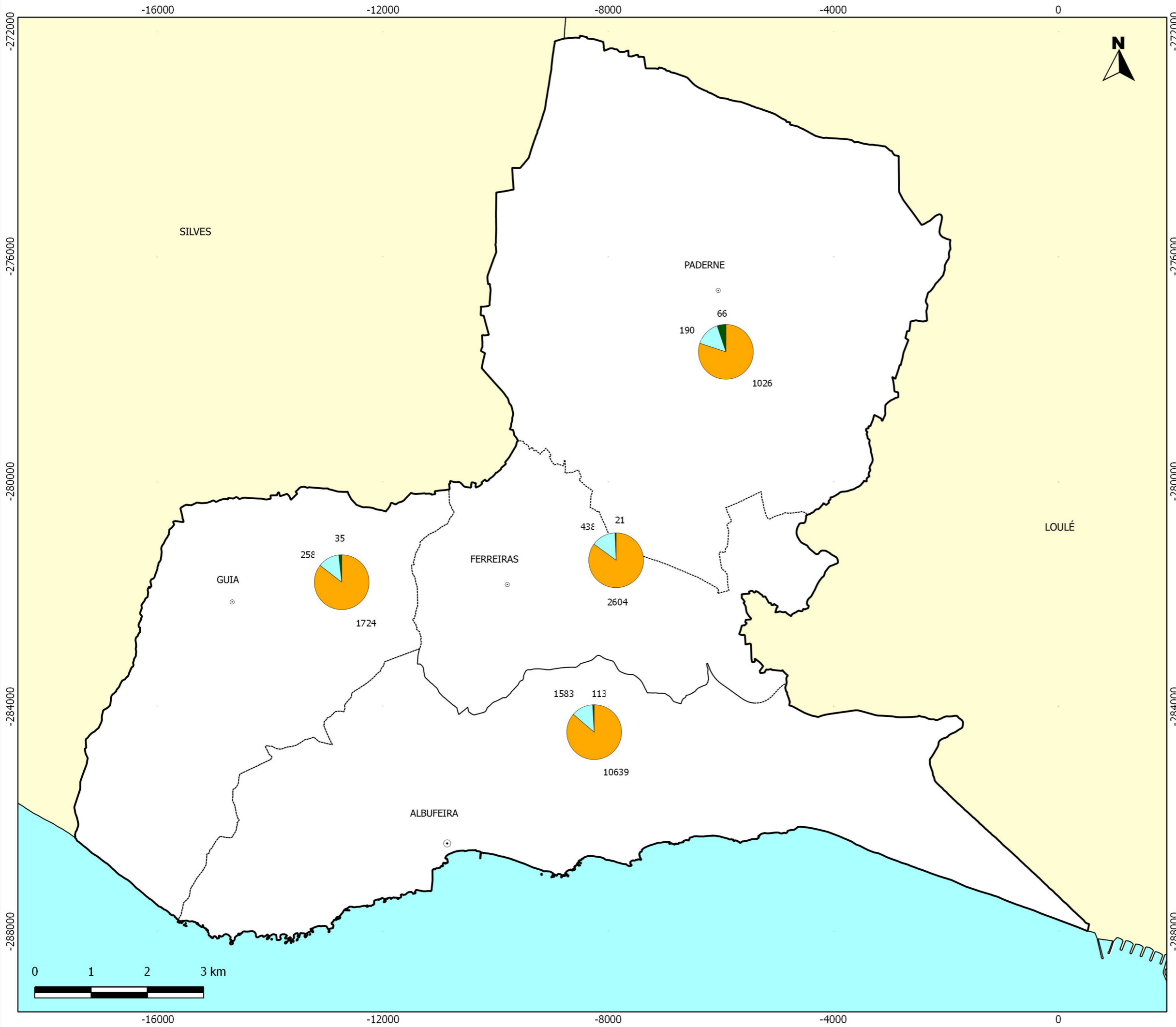
Carta Administrativa Oficial de Portugal (IGP, 2012)
INE (2011)

Projeção retangular de GAUSS-KRUGER
Elipsóide de HAYFORD
Coordenadas HAYFORD-GAUSS
DATUM 73 (Melriça)

Escala:

1: 65 000

Elaborado por:



TAXA DE ANalfabetismo (91-01) DO Concelho de Albufeira

TAXA DE ANalfabetismo

- 1991
- 2001

LIMITES ADMINISTRATIVOS

- Concelho de Albufeira
- Limite de concelho
- Limite de freguesia
- Sede de concelho
- Sede de freguesia

Data de elaboração:

Abril de 2013

Mapa n.º:

1.9

PLANO MUNICIPAL DE DEFESA DA FLORESTA CONTRA INCÊNDIOS DE ALBUFEIRA

Fonte(s):

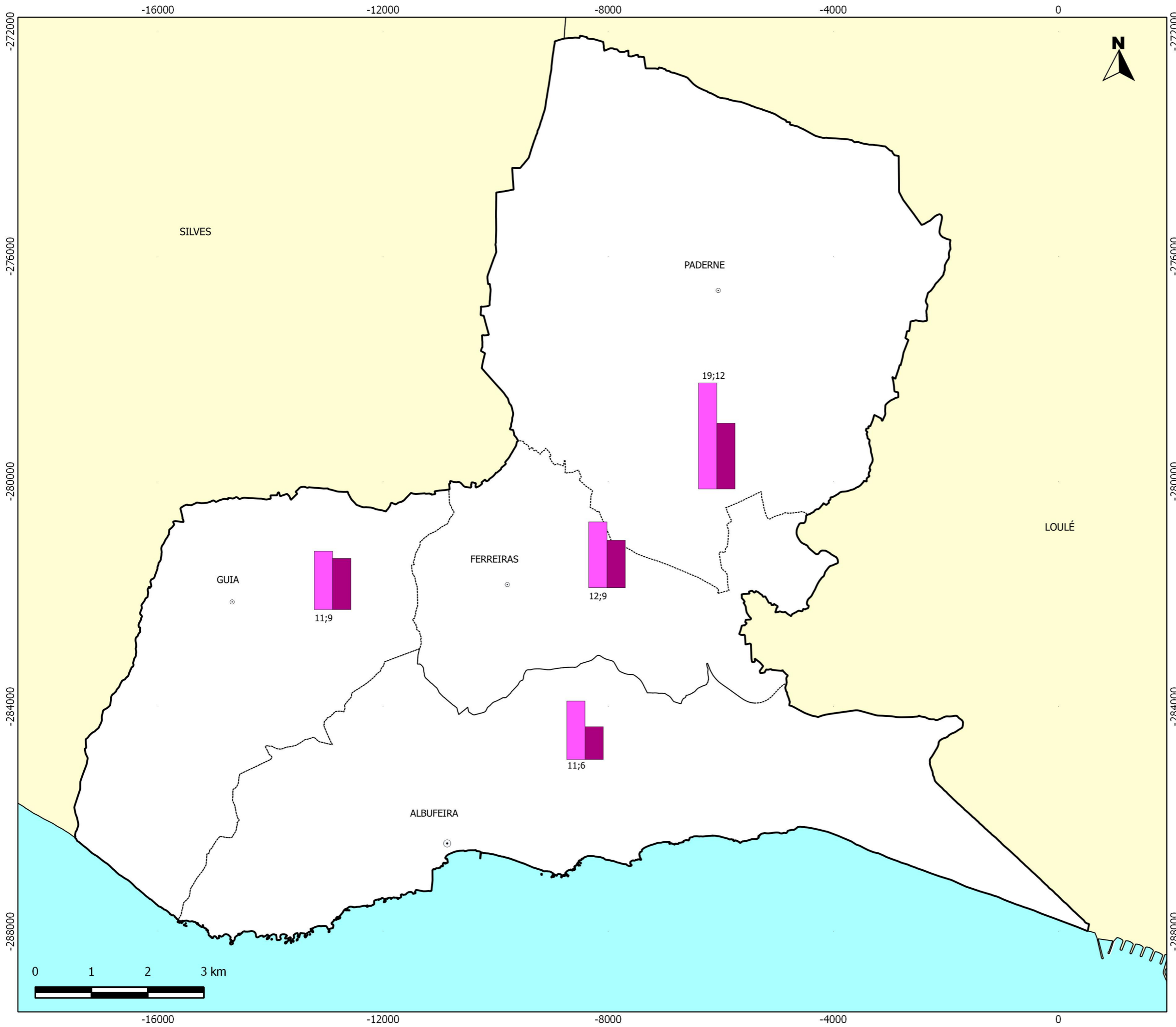
Carta Administrativa Oficial de Portugal (IGP, 2012)
INE (1991 e 2001)

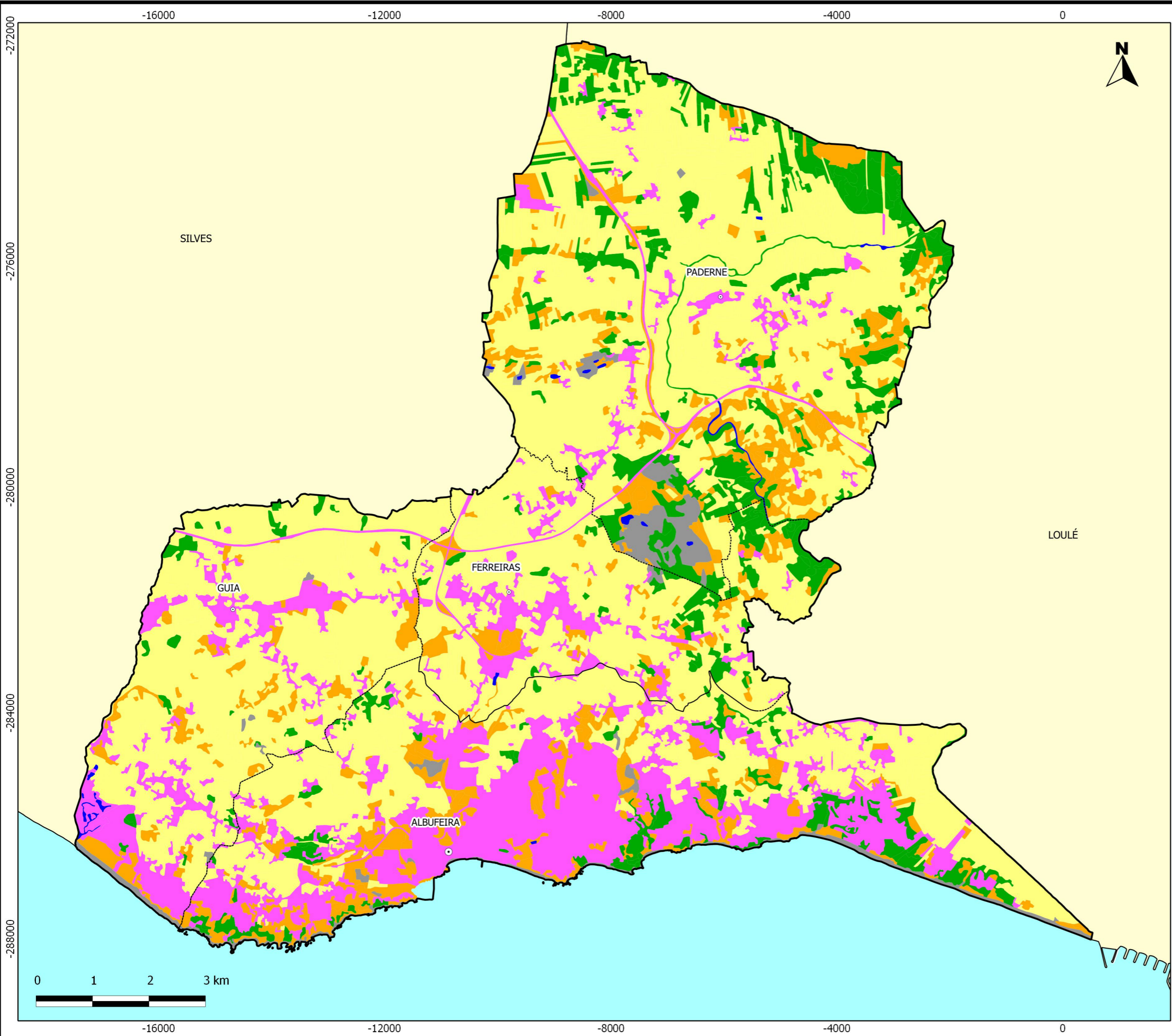
Projeção retangular de GAUSS-KRUGER
Elipsóide de HAYFORD
Coordenadas HAYFORD-GAUSS
DATUM 73 (Melriça)

Escala:

1: 65 000

Elaborado por:





OCUPAÇÃO DO SOLO DO CONCELHO DE ALBUFEIRA

OCUPAÇÃO DO SOLO

- Agricultura
- Floresta
- Águas interiores
- Matos e herbáceas
- Improdutivos
- Áreas sociais

LIMITES ADMINISTRATIVOS

- Concelho de Albufeira
- Limite de concelho
- Limite de freguesia
- Sede de concelho
- Sede de freguesia

Data de elaboração: **Abril de 2013** | Mapa n.º: **1.10**

PLANO MUNICIPAL DE DEFESA DA FLORESTA CONTRA INCÊNDIOS DE ALBUFEIRA

Fonte(s):
Carta Administrativa Oficial de Portugal (IGP, 2012)
CMA (2007)

Projeção retangular de GAUSS-KRUGER | Escala: **1: 65 000**
Elipsóide de HAYFORD
Coordenadas HAYFORD-GAUSS
DATUM 73 (Melriça)

Elaborado por:



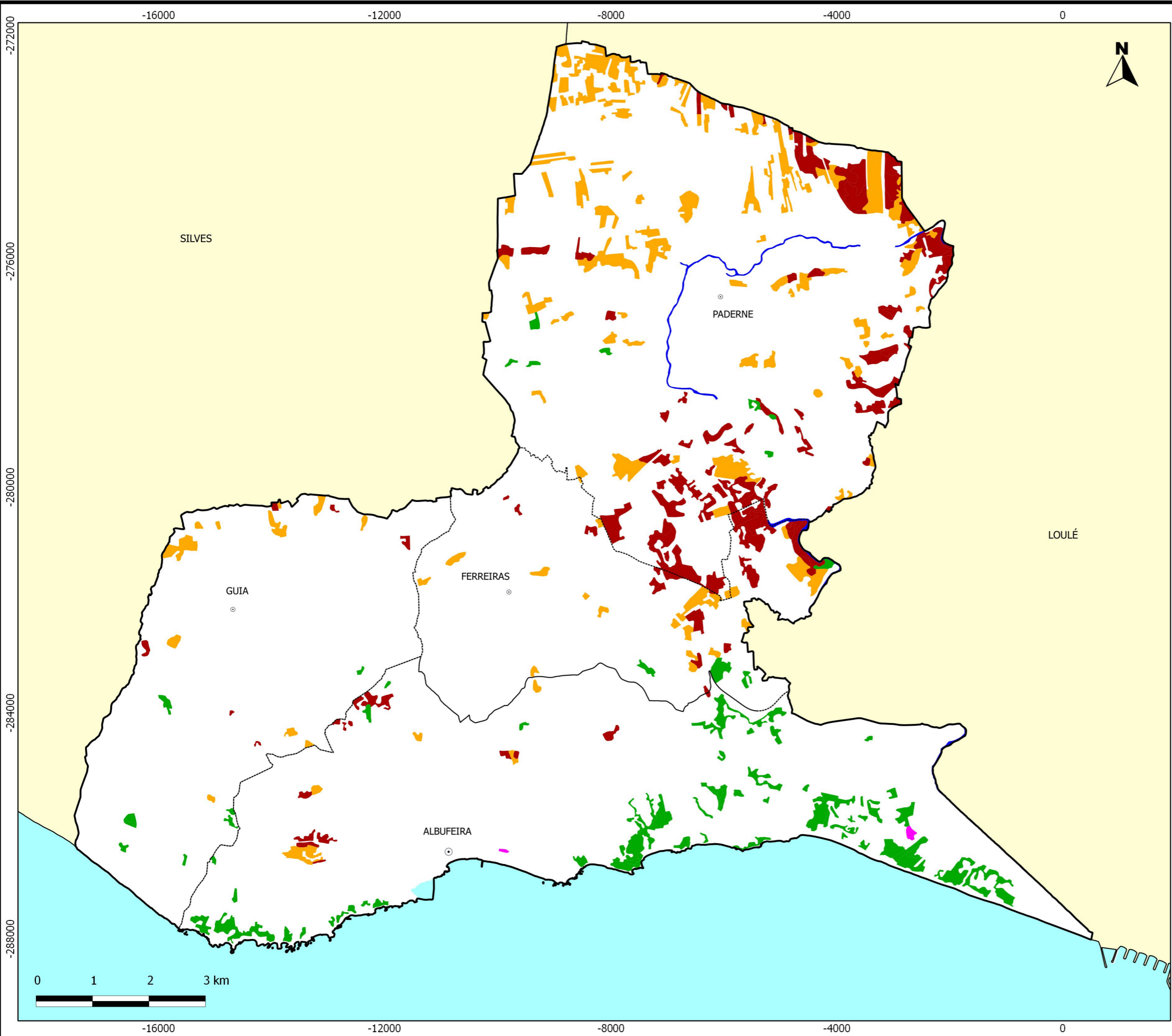
metacortex





Albufeira
MUNICÍPIO





POVOAMENTOS FLORESTAIS DO CONCELHO DE ALBUFEIRA

- POVOAMENTO FLORESTAL**
- Alfarrobeira
 - Pinheiro-manso
 - Folhosas ripícolas
 - Outras folhosas
 - Formações naturais vegetais

- LIMITES ADMINISTRATIVOS**
- Concelho de Albufeira
 - Limite de concelho
 - Limite de freguesia
 - Sede de concelho
 - Sede de freguesia

Data de elaboração: **Abril de 2013** | Mapa n.º: **1.11**

PLANO MUNICIPAL DE DEFESA DA FLORESTA CONTRA INCÊNDIOS DE ALBUFEIRA

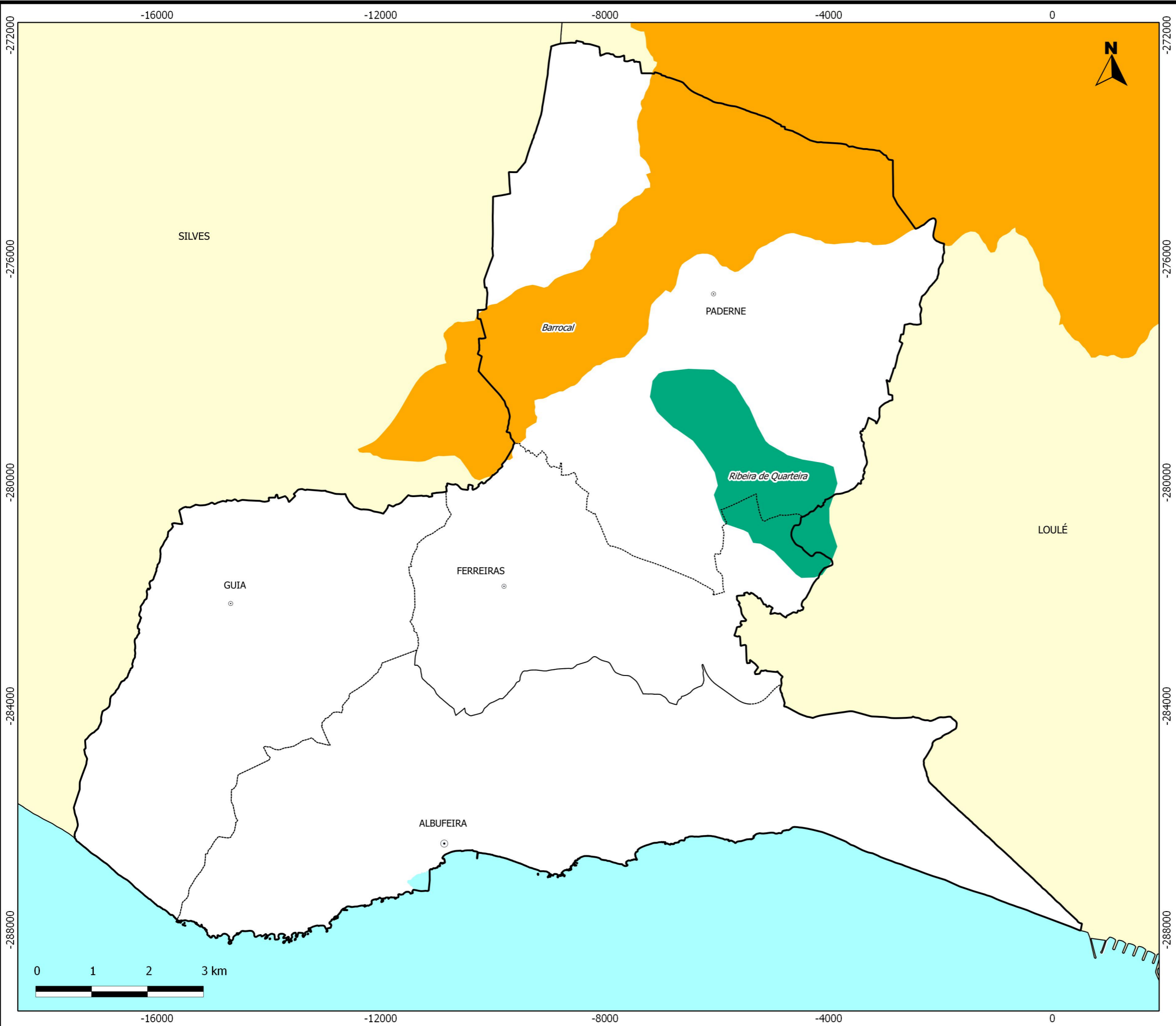
Fonte(s):
Carta Administrativa Oficial de Portugal (IGP, 2012)
CMA (2007)

Projeção retangular de GAUSS-KRUGER | Escala: **1: 65 000**
Elipsóide de HAYFORD
Coordenadas HAYFORD-GAUSS
DATUM 73 (Melriça)

Elaborado por:







REDE NATURA 2000 DO CONCELHO DE ALBUFEIRA

REDE NATURA 2000 (ZEC)

- Barrocal
- Ribeira de Quarteira

LIMITES ADMINISTRATIVOS

- Concelho de Albufeira
- Limite de concelho
- Limite de freguesia
- Sede de concelho
- Sede de freguesia

Data de elaboração: **Abril de 2013** | Mapa n.º: **1.12**

PLANO MUNICIPAL DE DEFESA DA FLORESTA CONTRA INCÊNDIOS DE ALBUFEIRA

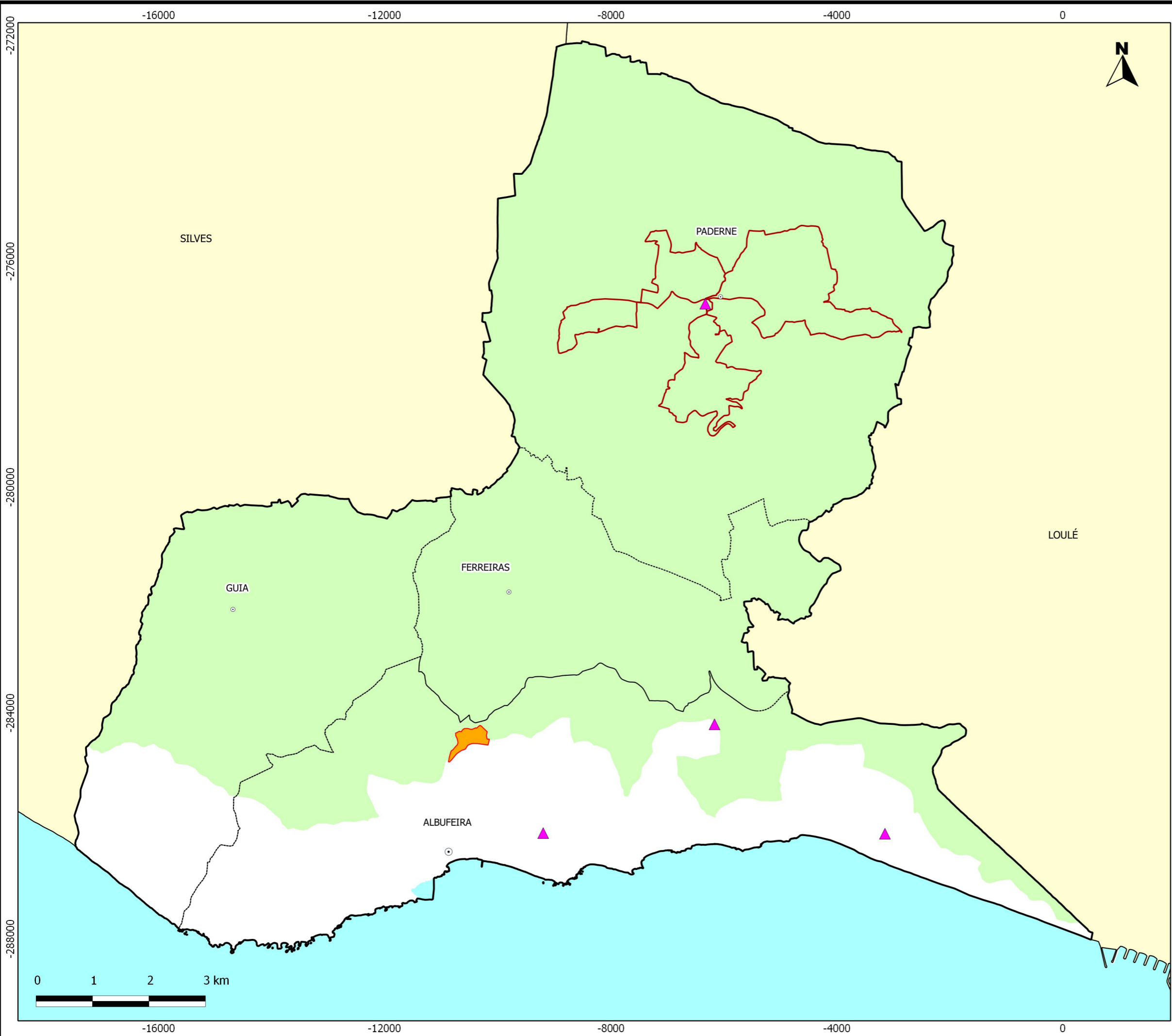
Fonte(s):
 Carta Administrativa Oficial de Portugal (IGP, 2012)
 ICNF (2013)

Projeção retangular de GAUSS-KRUGER | Escala: **1: 65 000**
 Elipsóide de HAYFORD
 Coordenadas HAYFORD-GAUSS
 DATUM 73 (Melriça)










Elaborado por:







EQUIPAMENTOS FLORESTAIS DE RECREIO E ZONAS DE CAÇA DO CONCELHO DE ALBUFEIRA

-  Parque de merendas
-  Percurso pedestre
-  Parque de campismo
- ZONA DE CAÇA**
-  Zona de Caça Municipal
- LIMITES ADMINISTRATIVOS**
-  Concelho de Albufeira
-  Limite de concelho
-  Limite de freguesia
-  Sede de concelho
-  Sede de freguesia

Data de elaboração: **Abril de 2013** | Mapa n.º: **1.13**

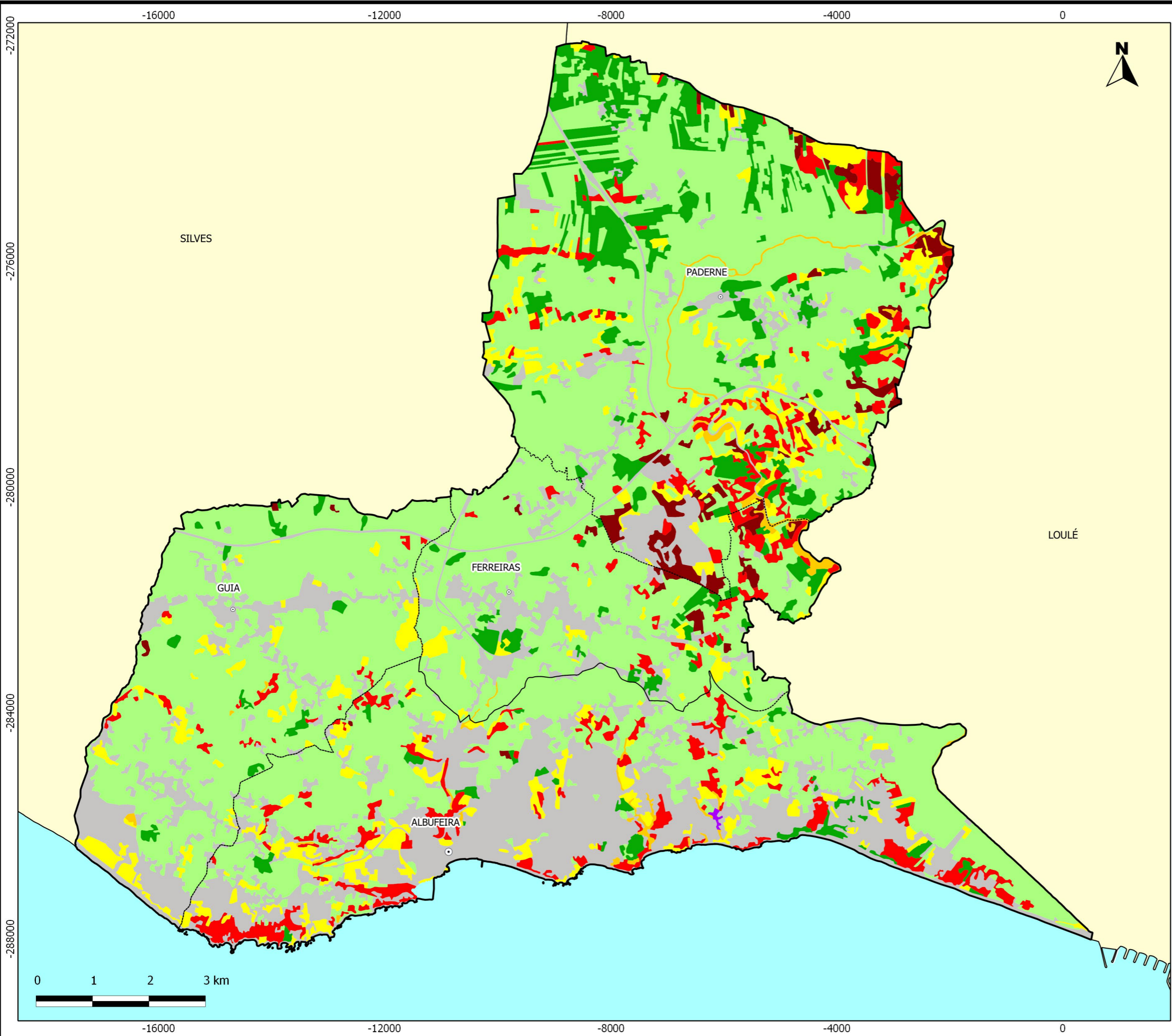
PLANO MUNICIPAL DE DEFESA DA FLORESTA CONTRA INCÊNDIOS DE ALBUFEIRA

Fonte(s):
 Carta Administrativa Oficial de Portugal (IGP, 2012)
 CMA (2013)

Projeção retangular de GAUSS-KRUGER | Escala: **1: 65 000**
 Elipsóide de HAYFORD
 Coordenadas HAYFORD-GAUSS
 DATUM 73 (Melriça)

Elaborado por:





MODELOS DE COMBUSTÍVEIS DO CONCELHO DE ALBUFEIRA

COMBUSTÍVEIS FLORESTAIS

- Modelo 0
- Modelo 1
- Modelo 2
- Modelo 4
- Modelo 5
- Modelo 6
- Modelo 7
- Modelo 13

LIMITES ADMINISTRATIVOS

- Concelho de Albufeira
- Limite de concelho
- Limite de freguesia
- Sede de concelho
- Sede de freguesia

Data de elaboração: **Abril de 2013** | Mapa n.º: **II.1**

PLANO MUNICIPAL DE DEFESA DA FLORESTA CONTRA INCÊNDIOS DE ALBUFEIRA

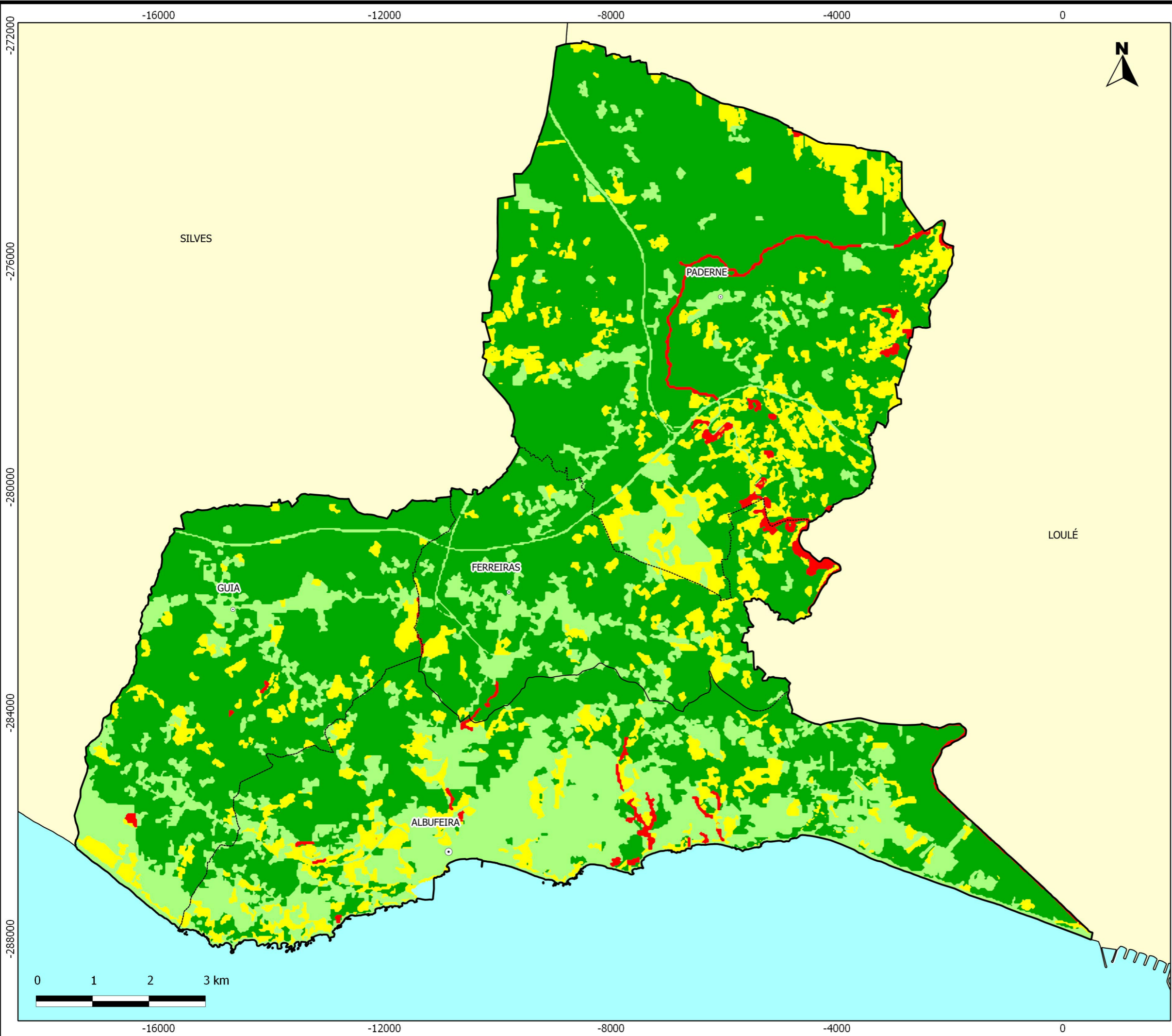
Fonte(s):
Carta Administrativa Oficial de Portugal (IGP, 2012)

Projeção retangular de GAUSS-KRUGER | Escala: **1: 65 000**
Elipsóide de HAYFORD
Coordenadas HAYFORD-GAUSS
DATUM 73 (Melriça)

Elaborado por:







PERIGOSIDADE DE INCÊNDIO FLORESTAL DO CONCELHO DE ALBUFEIRA

PERIGOSIDADE

- Muito baixa
- Baixa
- Média
- Alta
- Muito alta

LIMITES ADMINISTRATIVOS

- Concelho de Albufeira
- Limite de concelho
- Limite de freguesia
- Sede de concelho
- Sede de freguesia

Data de elaboração:
Abril de 2013

Mapa n.º: **II.2**

PLANO MUNICIPAL DE DEFESA DA FLORESTA CONTRA INCÊNDIOS DE ALBUFEIRA

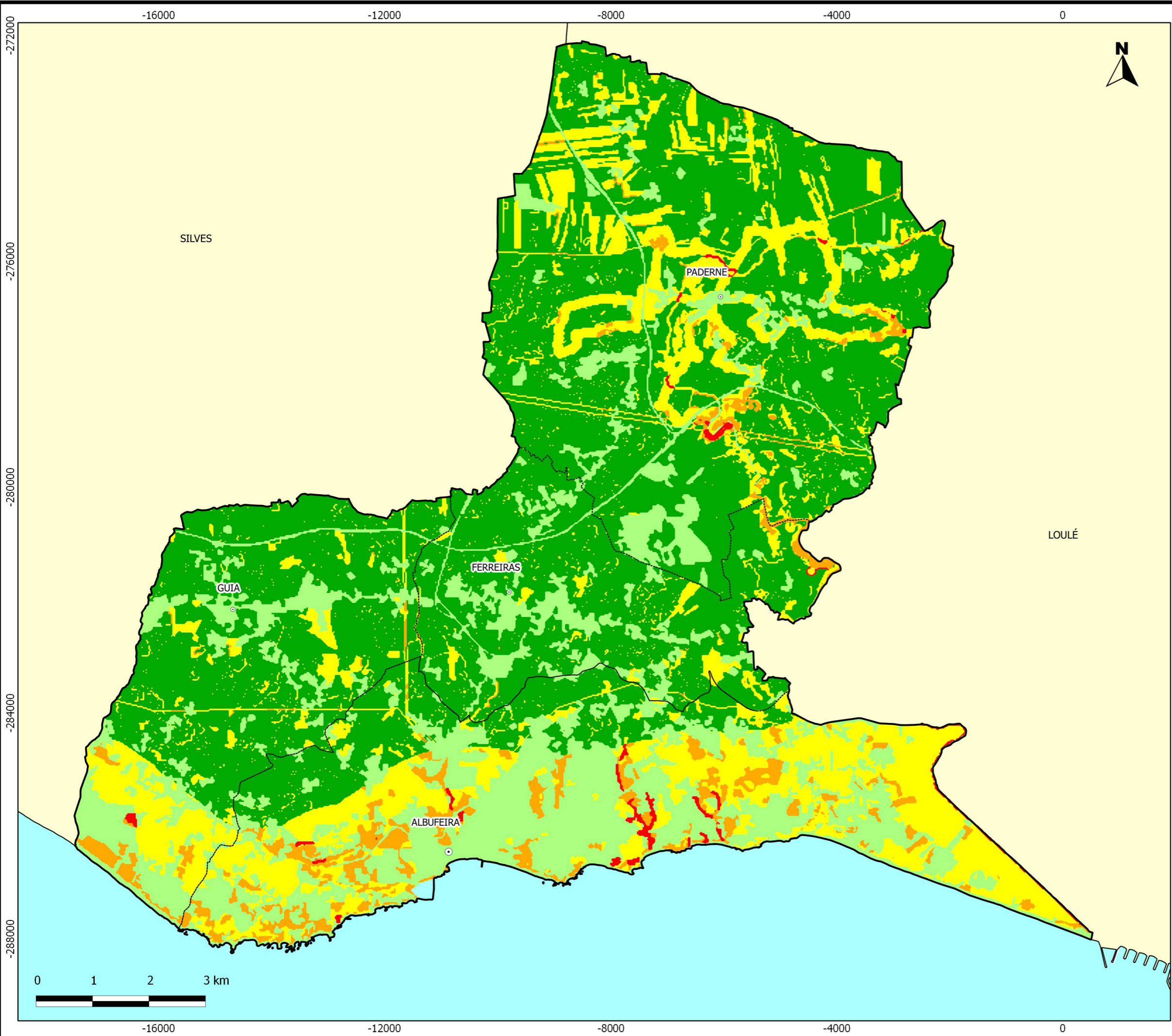
Fonte(s):
Carta Administrativa Oficial de Portugal (IGP, 2012)

Projeção retangular de GAUSS-KRUGER
Elipsóide de HAYFORD
Coordenadas HAYFORD-GAUSS
DATUM 73 (Melriça)

Escala:
1: 65 000

Elaborado por:





RISCO DE INCÊNDIO FLORESTAL DO CONCELHO DE ALBUFEIRA

RISCO DE INCÊNDIO

- Muito baixo
- Baixo
- Médio
- Alto
- Muito alto

LIMITES ADMINISTRATIVOS

- Concelho de Albufeira
- Limite de concelho
- Limite de freguesia
- Sede de concelho
- Sede de freguesia

Data de elaboração:
Abril de 2013

Mapa n.º: **II.3**

PLANO MUNICIPAL DE DEFESA DA FLORESTA CONTRA INCÊNDIOS DE ALBUFEIRA

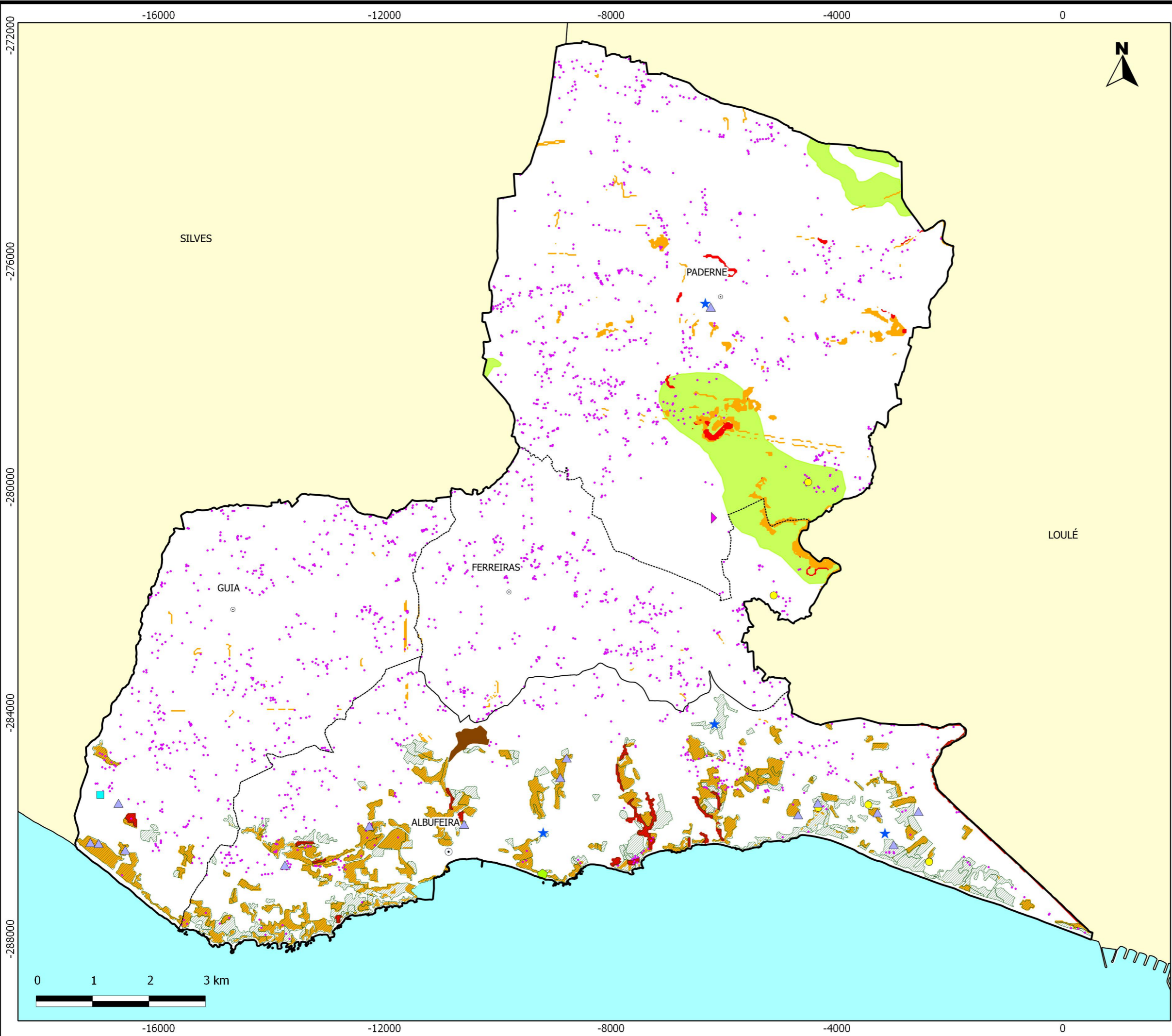
Fonte(s):
Carta Administrativa Oficial de Portugal (IGP, 2012)

Projeção retangular de GAUSS-KRUGER
Elipsóide de HAYFORD
Coordenadas HAYFORD-GAUSS
DATUM 73 (Melriça)

Escala:
1: 65 000

Elaborado por:





PRIORIDADES DE DEFESA DO CONCELHO DE ALBUFEIRA

PRIORIDADES DE DEFESA

- ★ Parque de merendas
- Bomba de combustível
- Central de abastecimento
- ▲ Subestação de eletricidade
- ◆ Depósito de gás
- ▶ Tratamento de resíduos
- Edifício isolado
- Parque de campismo
- ▨ EFL c/ elevado valor cénico
- Área de conservação

RISCO DE INCÊNDIO

- Alto
- Muito alto

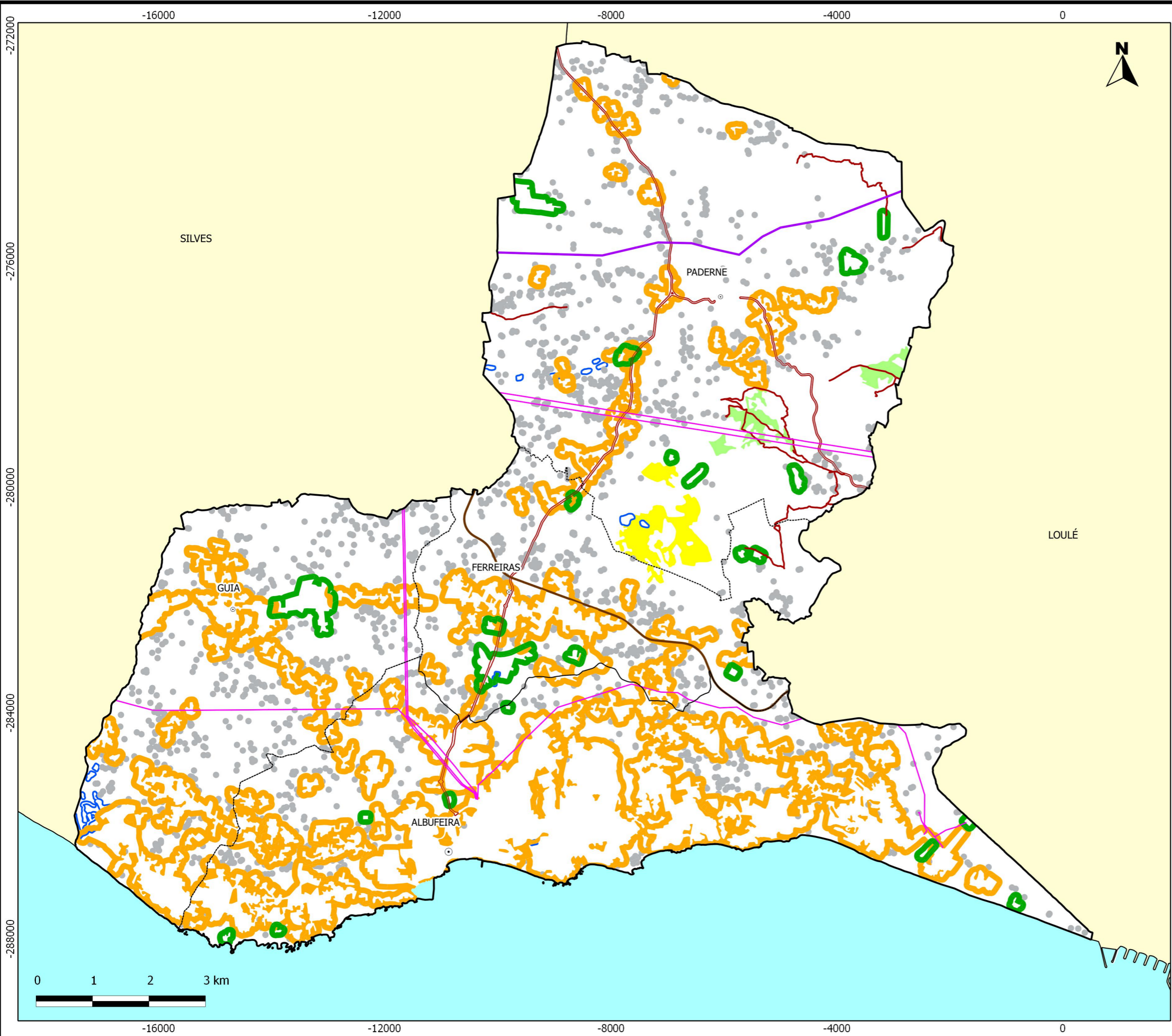
Data de elaboração: **Abril de 2013** | Mapa n.º: **II.4**

PLANO MUNICIPAL DE DEFESA DA FLORESTA CONTRA INCÊNDIOS DE ALBUFEIRA

Fonte(s):
 Carta Administrativa Oficial de Portugal (IGP, 2012)
 CMA (2009)

Projeção retangular de GAUSS-KRUGER | Escala: **1: 65 000**
 Elipsóide de HAYFORD
 Coordenadas HAYFORD-GAUSS
 DATUM 73 (Melriça)

Elaborado por:



REDE DE FAIXAS E MOSAICOS DE GESTÃO DE COMBUSTÍVEIS DO CONCELHO DE ALBUFEIRA

FAIXAS DE GESTÃO DE COMBUSTÍVEIS

- Edificações isoladas
- Aglomerados populacionais
- Indústria
- Rede viária florestal
- Rede ferroviária
- Rede elétrica de muito alta tensão
- Rede elétrica de média tensão
- Rede de pontos de água

MOSAICOS DE GC

- Agricultura
- Pedreira

LIMITES ADMINISTRATIVOS

- Concelho de Albufeira
- Limite de concelho
- Limite de freguesia
- Sede de concelho
- Sede de freguesia

Data de elaboração: **Abril de 2013** | Mapa n.º: **II.5**

PLANO MUNICIPAL DE DEFESA DA FLORESTA CONTRA INCÊNDIOS DE ALBUFEIRA

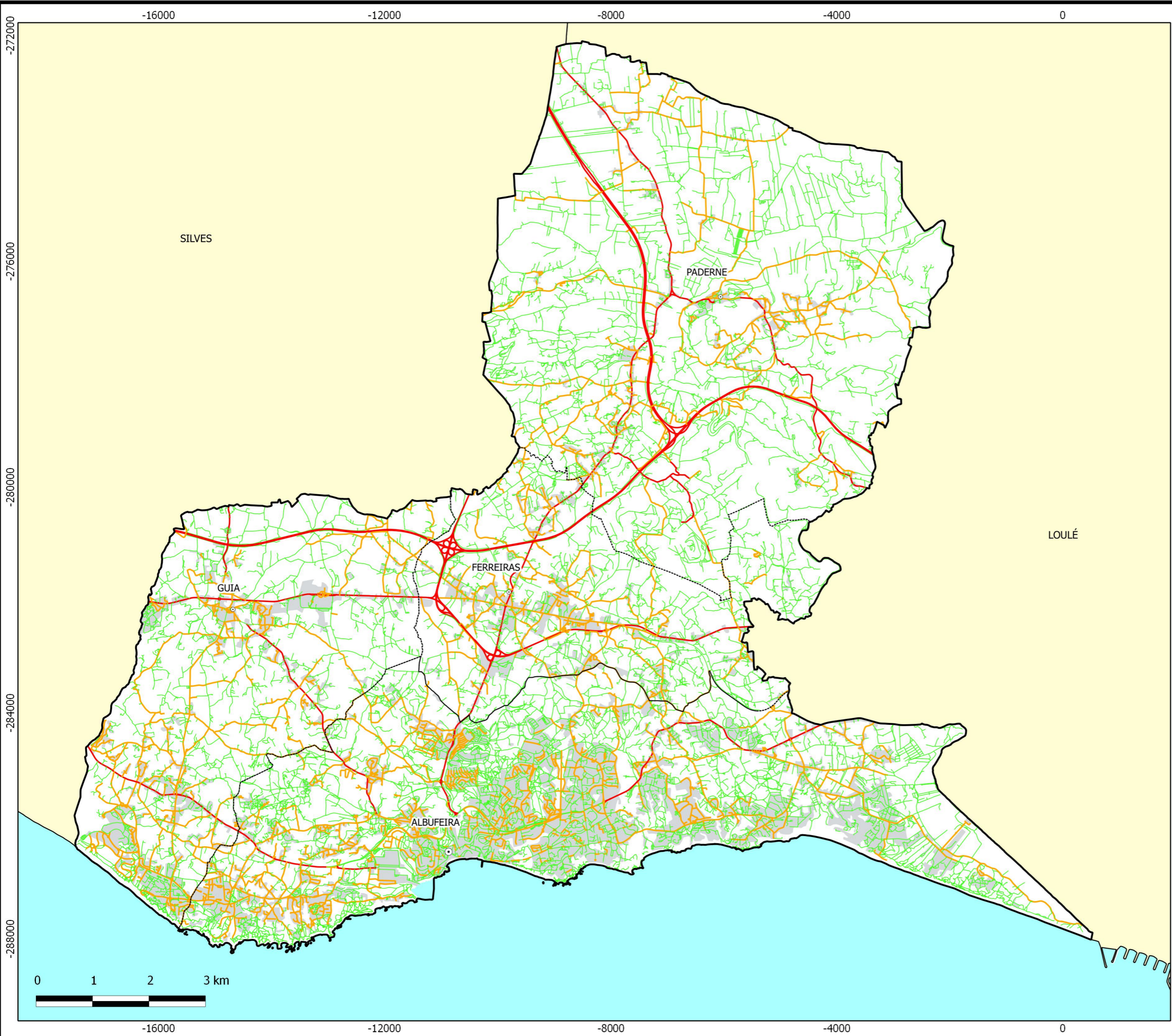
Fonte(s):
 Carta Administrativa Oficial de Portugal (IGP, 2012)
 CMA E CMDF (2013)

Projeção retangular de GAUSS-KRUGER | Escala: **1: 65 000**
 Elipsóide de HAYFORD
 Coordenadas HAYFORD-GAUSS
 DATUM 73 (Melriça)

Elaborado por:







REDE VIÁRIA FLORESTAL DO CONCELHO DE ALBUFEIRA

REDE VIÁRIA FLORESTAL

- Rede de 1.ª ordem
- Rede de 2.ª ordem
- Rede complementar

LIMITES ADMINISTRATIVOS

- Concelho de Albufeira
- Limite de concelho
- Limite de freguesia
- Sede de concelho
- Sede de freguesia
- Aglomerado populacional

Data de elaboração: **Abril de 2013** Mapa n.º: **II.6**

PLANO MUNICIPAL DE DEFESA DA FLORESTA CONTRA INCÊNDIOS DE ALBUFEIRA

Fonte(s):
Carta Administrativa Oficial de Portugal (IGP, 2012)
CMA (2009)

Projeção retangular de GAUSS-KRUGER Escala: **1: 65 000**
Elipsóide de HAYFORD
Coordenadas HAYFORD-GAUSS
DATUM 73 (Melriça)

Elaborado por:









REDE DE PONTOS DE ÁGUA DO CONCELHO DE ALBUFEIRA

RPA (operacionais)

- Aéreo
- Misto
- Terrestre

REDE HIDROGRÁFICA

- Ribeiras
- - - Cursos de água não permanentes
- Massas de água

LIMITES ADMINISTRATIVOS

- Concelho de Albufeira
- Limite de concelho
- Limite de freguesia
- Sede de concelho
- Sede de freguesia

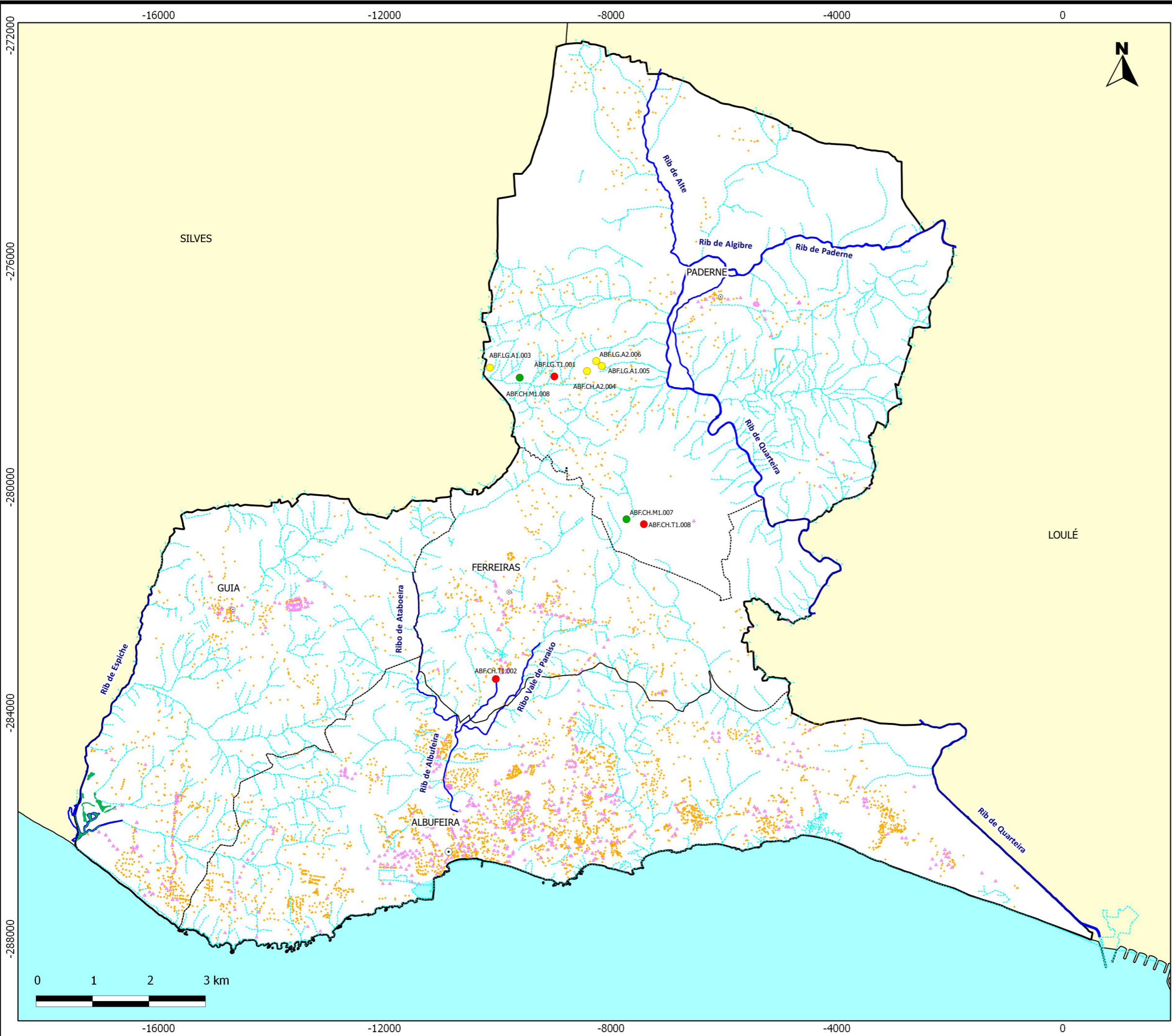
Data de elaboração: **Abril de 2013** | Mapa n.º: **II.7**

PLANO MUNICIPAL DE DEFESA DA FLORESTA CONTRA INCÊNDIOS DE ALBUFEIRA

Fonte(s):
 Carta Administrativa Oficial de Portugal (IGP, 2012)
 CMA (2004)
 CMA (2013)

Projeção retangular de GAUSS-KRUGER | Escala: **1: 65 000**
 Elipsóide de HAYFORD
 Coordenadas HAYFORD-GAUSS
 DATUM 73 (Melriça)

Elaborado por:



REDE DE PONTOS DE ÁGUA DO CONCELHO DE ALBUFEIRA

RPA (operacionais)

- Aéreo
- Misto
- Terrestre

OUTROS PONTOS DE ÁGUA

- Bocas de incêndio
- ▲ Marcos de incêndio

REDE HIDROGRÁFICA

- Ribeiras
- - - Cursos de água não permanentes
- Massas de água

Data de elaboração: **Abril de 2013** | Mapa n.º: **II.7**

PLANO MUNICIPAL DE DEFESA DA FLORESTA CONTRA INCÊNDIOS DE ALBUFEIRA

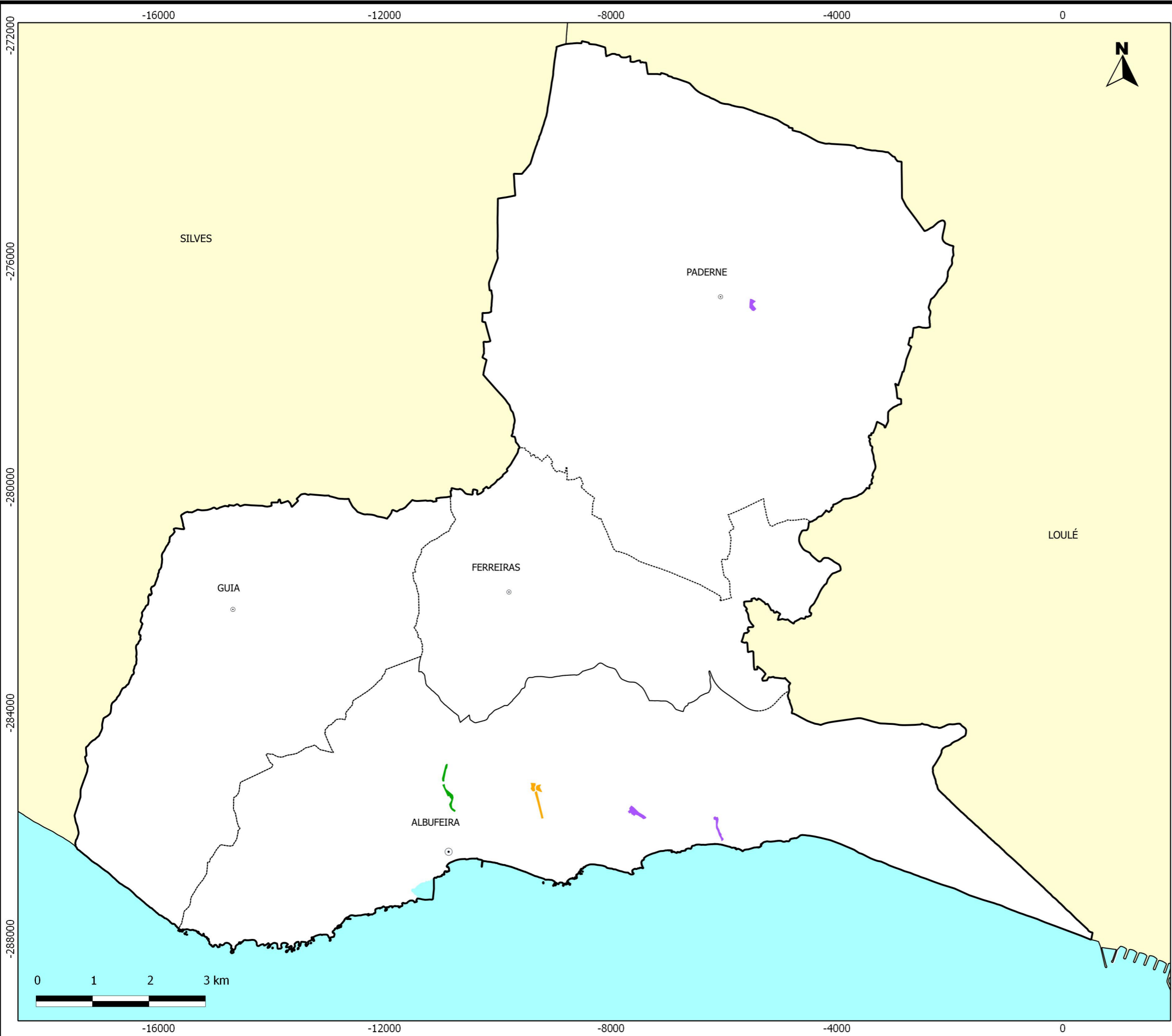
Fonte(s):
 Carta Administrativa Oficial de Portugal (IGP, 2012)
 CMA (2004)
 CMA (2013)

Projeção retangular de GAUSS-KRUGER | Escala: **1: 65 000**
 Elipsóide de HAYFORD
 Coordenadas HAYFORD-GAUSS
 DATUM 73 (Melriça)

Elaborado por:







SILVICULTURA PREVENTIVA NO ÂMBITO DA DFCI DO CONCELHO DE ALBUFEIRA

- SILVICULTURA PREVENTIVA**
- ▬ Abertura caminho/faixa contenção
 - ▬ Ajardinamento
 - ▬ Limpeza de terreno
- LIMITES ADMINISTRATIVOS**
- Concelho de Albufeira
 - Limite de concelho
 - Limite de freguesia
 - Sede de concelho
 - Sede de freguesia

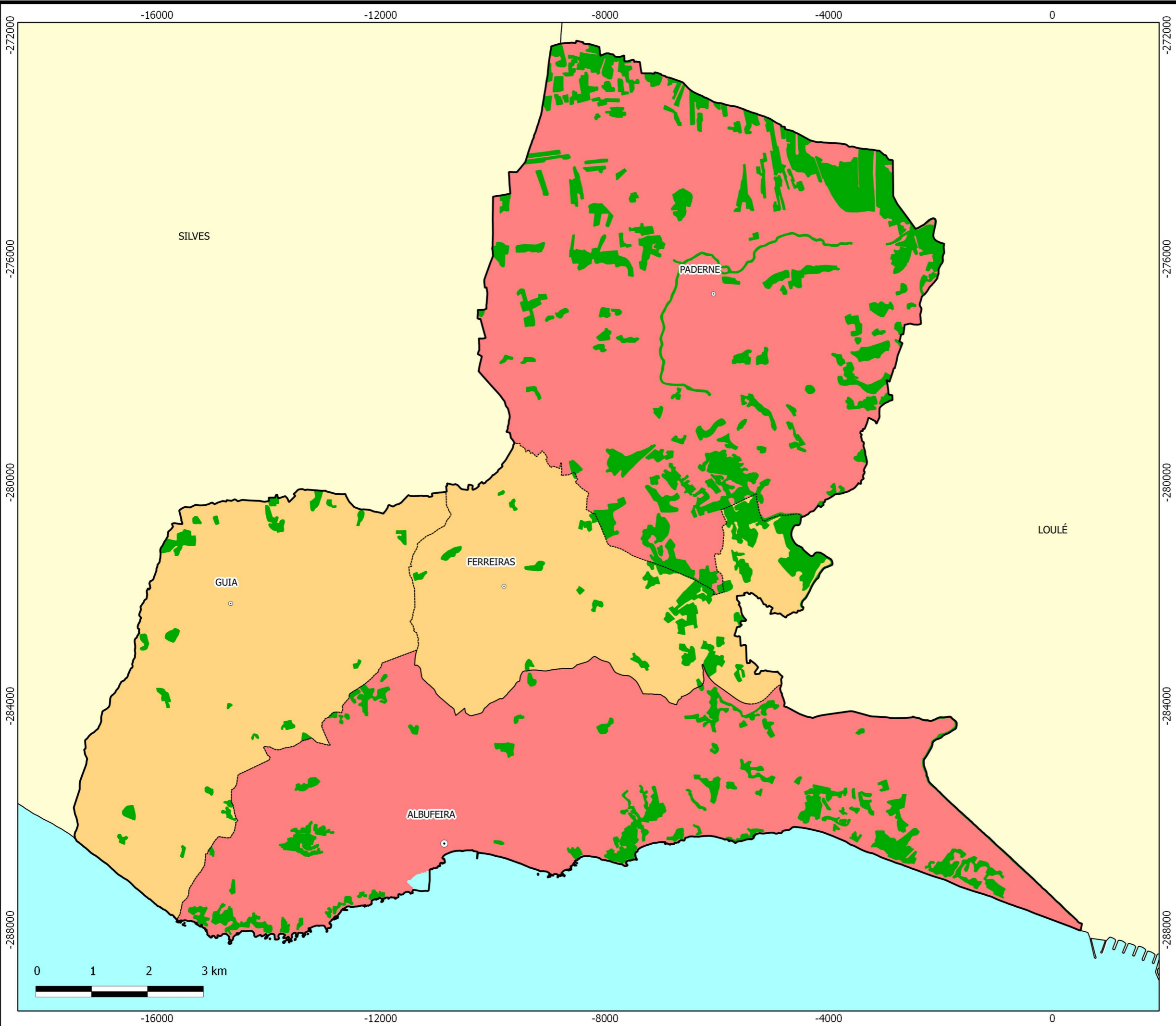
Data de elaboração: **Abril de 2013** | Mapa n.º: **II.8**

PLANO MUNICIPAL DE DEFESA DA FLORESTA CONTRA INCÊNDIOS DE ALBUFEIRA

Fonte(s):
 Carta Administrativa Oficial de Portugal (IGP, 2012)
 CMA (2013)

Projeção retangular de GAUSS-KRUGER | Escala:
 Elipsóide de HAYFORD | **1: 65 000**
 Coordenadas HAYFORD-GAUSS
 DATUM 73 (Melriça)





FISCALIZAÇÃO DO CONCELHO DE ALBUFEIRA

- Povoamentos florestais
- FISCALIZAÇÃO**
- Prioridade 1
- Prioridade 2
- LIMITES ADMINISTRATIVOS**
- Concelho de Albufeira
- Limite de concelho
- Limite de freguesia
- Sede de concelho
- Sede de freguesia

Data de elaboração: **Abril de 2013** | Mapa n.º: **11.14**

PLANO MUNICIPAL DE DEFESA DA FLORESTA CONTRA INCÊNDIOS DE ALBUFEIRA

Fonte(s):
 Carta Administrativa Oficial de Portugal (IGP, 2012)
 CMA (2009)

Projeção retangular de GAUSS-KRUGER | Escala: **1: 65 000**
 Elipsóide de HAYFORD
 Coordenadas HAYFORD-GAUSS
 DATUM 73 (Melriça)

Elaborado por:





REDE DE VIGILÂNCIA E DETEÇÃO DO CONCELHO DE ALBUFEIRA

VIGILÂNCIA E DETEÇÃO

- ★ LEE
- ◆ PV

INTERVISIBILIDADES

- Não visível por PV ou LEE
- Não visível por 1 PV e visível por LEE
- Visível por 1 PV e não visível por LEE
- Visível por 1 PV e visível por LEE
- Visível por 2 PV e não visível por LEE
- Visível por 2 PV e visível por LEE
- Visível por 3 ou mais PV e não visível por LEE
- Visível por 3 ou mais PV e visível por LEE

LIMITES ADMINISTRATIVOS

- ▭ Concelho de Albufeira
- ▭ Limite de concelho
- ▭ Limite de freguesia
- Sede de concelho
- Sede de freguesia

Data de elaboração:

Abril de 2013

Mapa n.º: **II.15A**

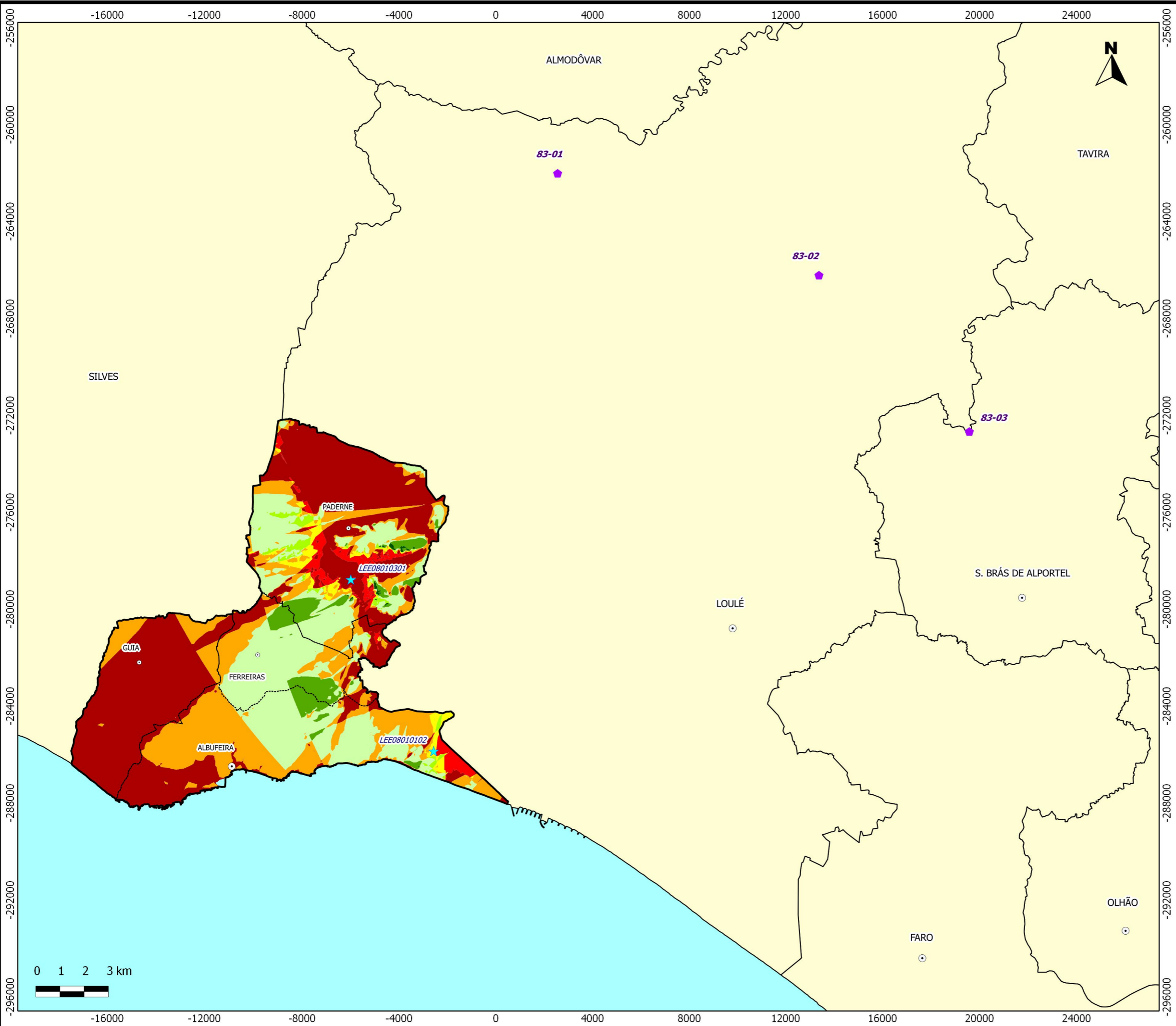
PLANO MUNICIPAL DE DEFESA DA FLORESTA CONTRA INCÊNDIOS DE ALBUFEIRA

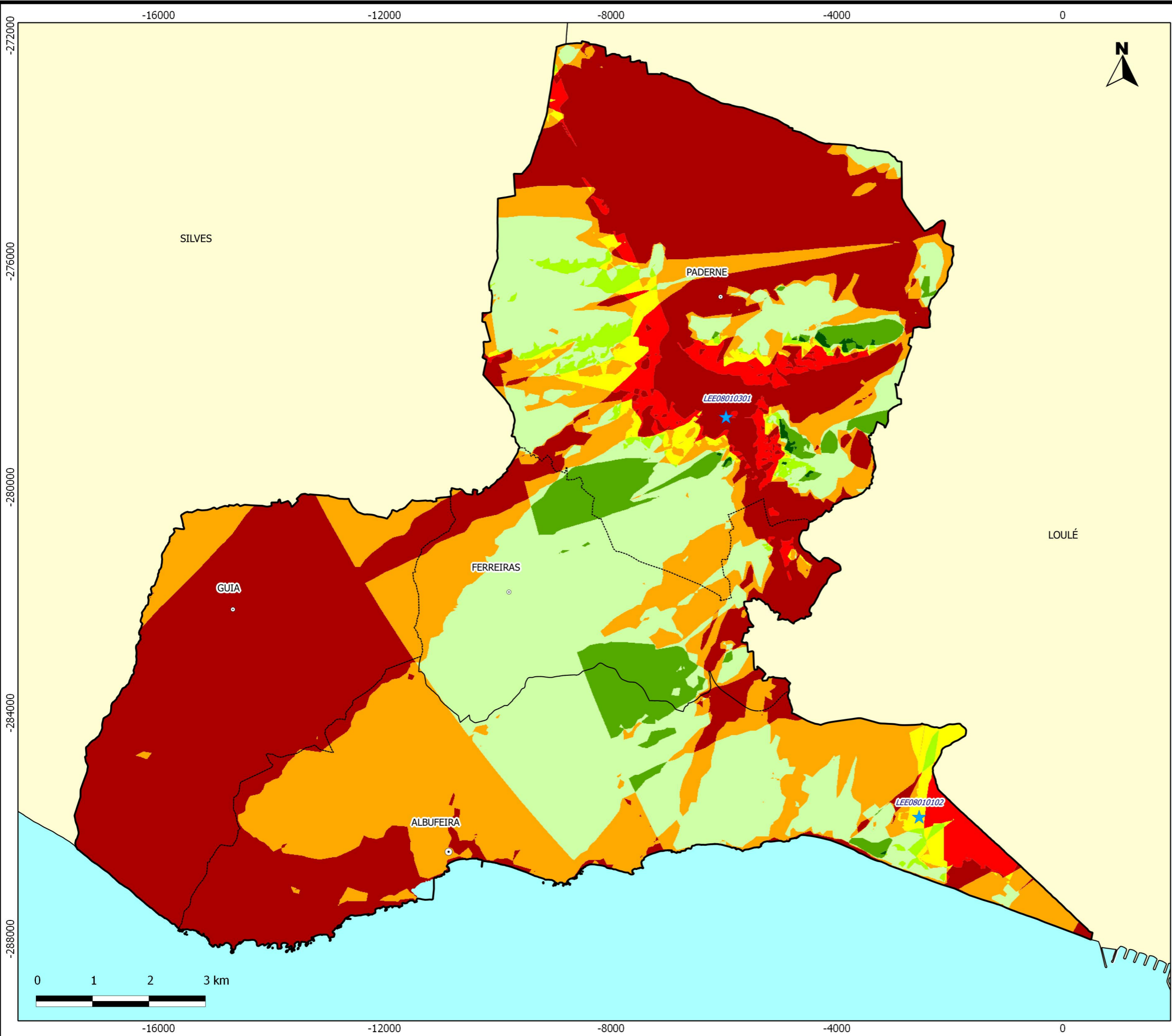
Fonte(s):
Carta Administrativa Oficial de Portugal (IGP, 2012)
CMA (2009)

Projeção retangular de GAUSS-KRUGER
Elipsóide de HAYFORD
Coordenadas HAYFORD-GAUSS
DATUM 73 (Melriça)

Escala:
1: 65 000

Elaborado por:





REDE DE VIGILÂNCIA E DETEÇÃO DO CONCELHO DE ALBUFEIRA

VIGILÂNCIA E DETEÇÃO

★ LEE

INTERVISIBILIDADES

- Não visível por PV ou LEE
- Não visível por 1 PV e visível por LEE
- Visível por 1 PV e não visível por LEE
- Visível por 1 PV e visível por LEE
- Visível por 2 PV e não visível por LEE
- Visível por 2 PV e visível por LEE
- Visível por 3 ou mais PV e não visível por LEE
- Visível por 3 ou mais PV e visível por LEE

LIMITES ADMINISTRATIVOS

- ▭ Concelho de Albufeira
- ▭ Limite de concelho
- ▭ Limite de freguesia
- ⊙ Sede de concelho
- ⊙ Sede de freguesia

Data de elaboração:
Abril de 2013

Mapa n.º: **II.15B**

PLANO MUNICIPAL DE DEFESA DA FLORESTA CONTRA INCÊNDIOS DE ALBUFEIRA

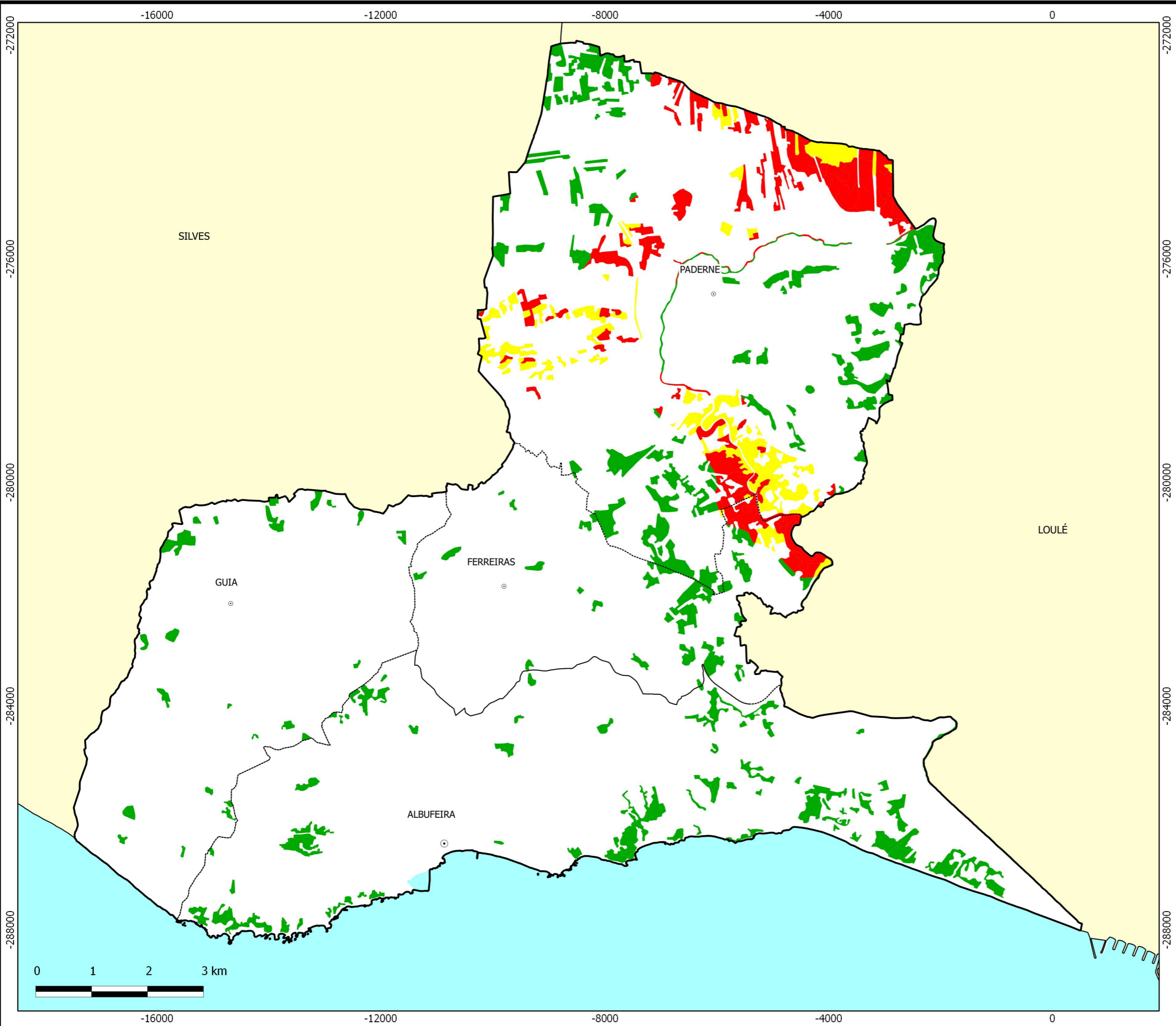
Fonte(s):
Carta Administrativa Oficial de Portugal (IGP, 2012)
CMA (2009)

Projeção retangular de GAUSS-KRUGER
Elipsóide de HAYFORD
Coordenadas HAYFORD-GAUSS
DATUM 73 (Melriça)

Escala:
1: 65 000

Elaborado por:





REABILITAÇÃO DE POVOAMENTOS E HABITATS FLORESTAIS DO CONCELHO DE ALBUFEIRA

- REABILITAÇÃO**
- Prioridade 1
 - Prioridade 2
 - Prioridade 3
- LIMITES ADMINISTRATIVOS**
- Concelho de Albufeira
 - Limite de concelho
 - Limite de freguesia
 - Sede de concelho
 - Sede de freguesia

Data de elaboração: **Abril de 2013** | Mapa n.º: **II.19**

PLANO MUNICIPAL DE DEFESA DA FLORESTA CONTRA INCÊNDIOS DE ALBUFEIRA

Fonte(s):
 Carta Administrativa Oficial de Portugal (IGP, 2012)
 CMA (2009)
 ICNF (2013)

Projeção retangular de GAUSS-KRUGER | Escala:
 Elipsóide de HAYFORD | **1: 65 000**
 Coordenadas HAYFORD-GAUSS
 DATUM 73 (Melriça)

Elaborado por:





REDE DE VIGILÂNCIA E DETEÇÃO DE INCÊNDIOS DO CONCELHO DE ALBUFEIRA

VIGILÂNCIA E DETEÇÃO

- ★ LEE
- ◆ PV

LIMITES ADMINISTRATIVOS

- Concelho de Albufeira
- Limite de concelho
- Limite de freguesia
- Sede de concelho
- Sede de freguesia

Data de elaboração:

Abril de 2013

Mapa n.º: **III.1A**

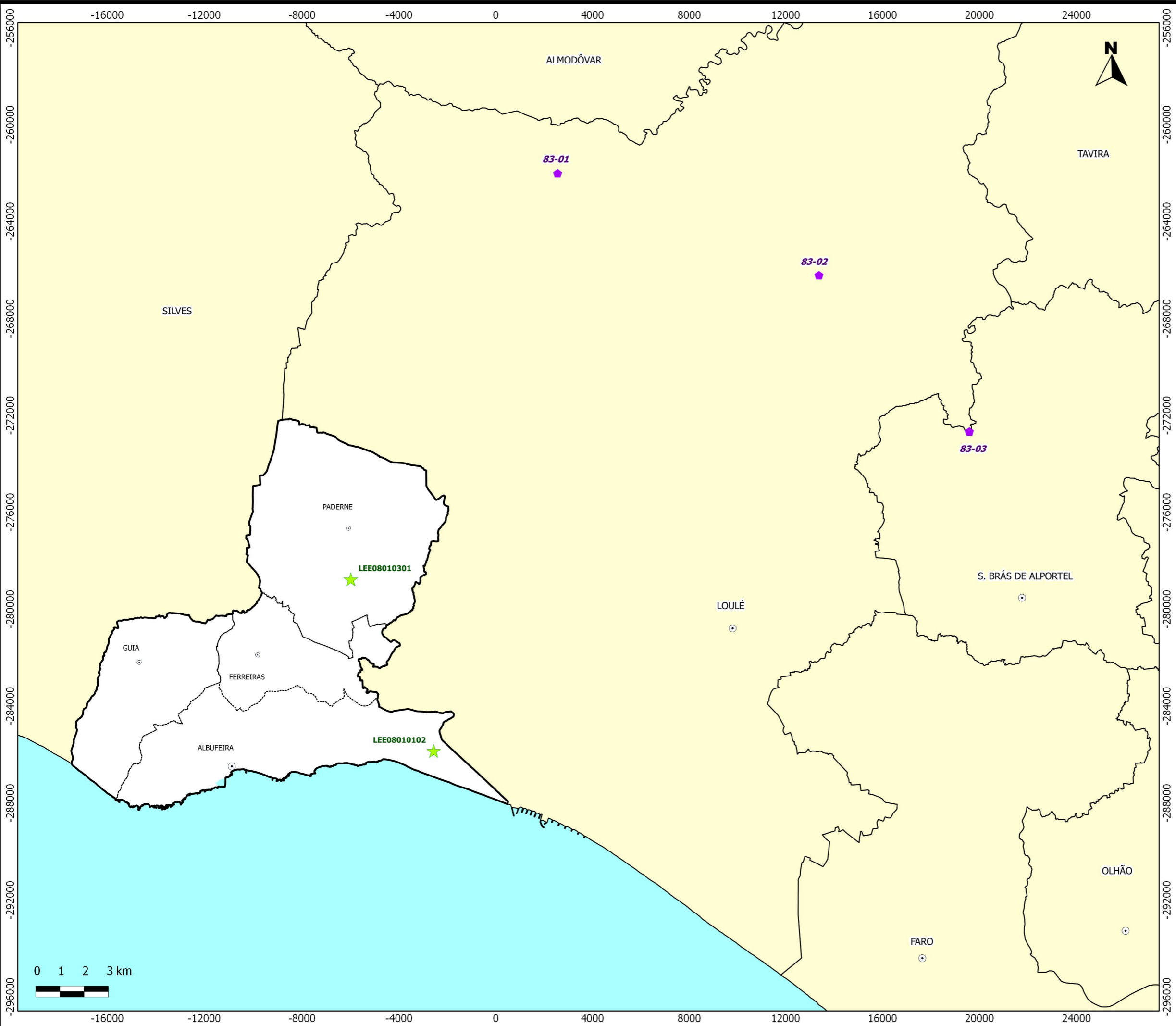
PMDFCI DE ALBUFEIRA PLANO OPERACIONAL MUNICIPAL 2013

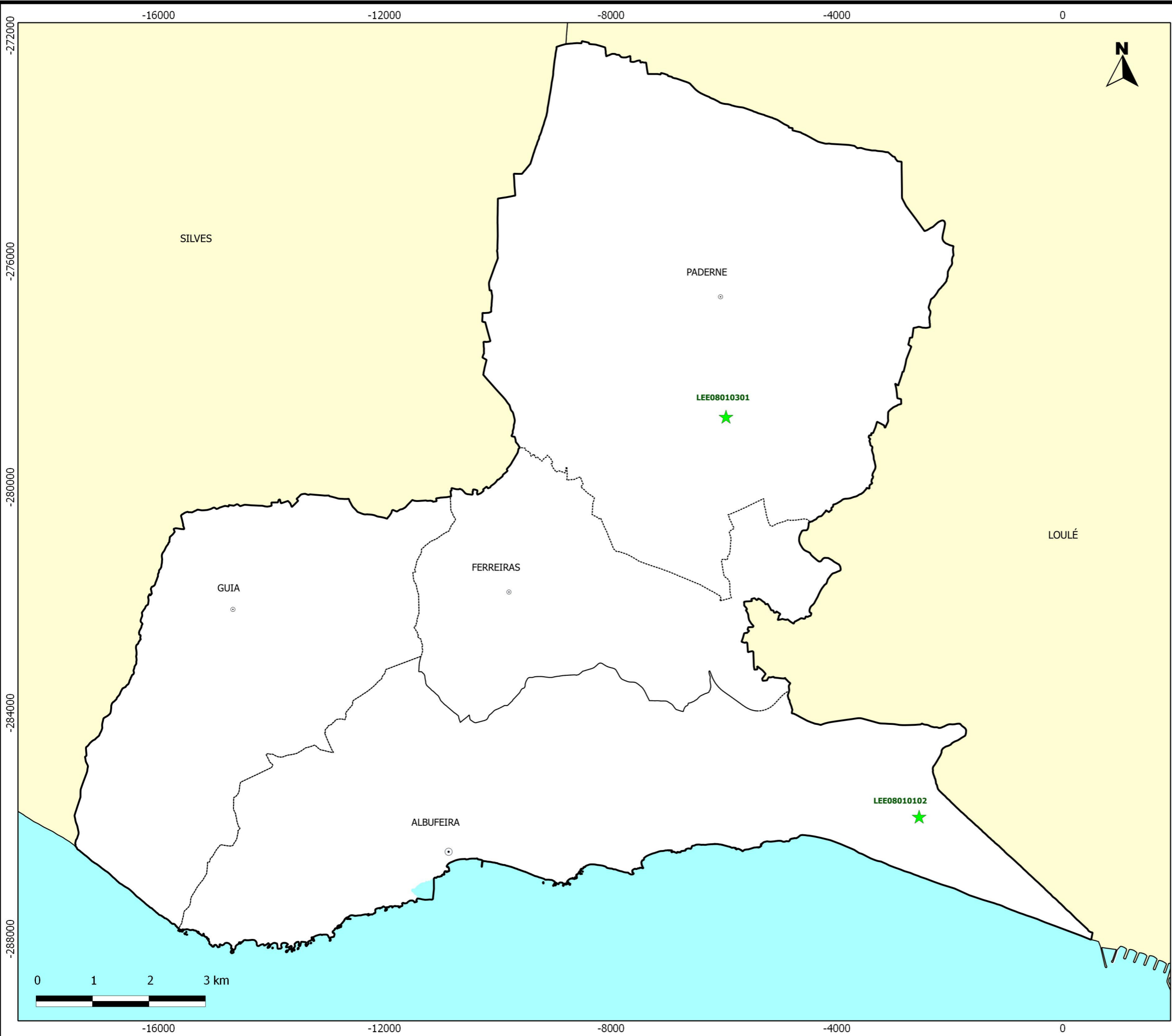
Fonte(s):
Carta Administrativa Oficial de Portugal (IGP, 2012)
CMA (2009)

Projeção retangular de GAUSS-KRUGER
Elipsóide de HAYFORD
Coordenadas HAYFORD-GAUSS
DATUM 73 (Melriça)

Escala:
1: 65 000

Elaborado por:





REDE DE VIGILÂNCIA E DETEÇÃO DE INCÊNDIOS DO CONCELHO DE ALBUFEIRA

VIGILÂNCIA E DETEÇÃO

★ LEE

LIMITES ADMINISTRATIVOS

- ▭ Concelho de Albufeira
- ▭ Limite de concelho
- ▭ Limite de freguesia
- ⊙ Sede de concelho
- ⊙ Sede de freguesia

Data de elaboração:
Abril de 2013

Mapa n.º: **III.1B**

PMDFCI DE ALBUFEIRA PLANO OPERACIONAL MUNICIPAL 2013

Fonte(s):
Carta Administrativa Oficial de Portugal (IGP, 2012)
CMA (2009)

Projeção retangular de GAUSS-KRUGER
Elipsóide de HAYFORD
Coordenadas HAYFORD-GAUSS
DATUM 73 (Melriça)

Escala:
1: 65 000

Elaborado por:

