



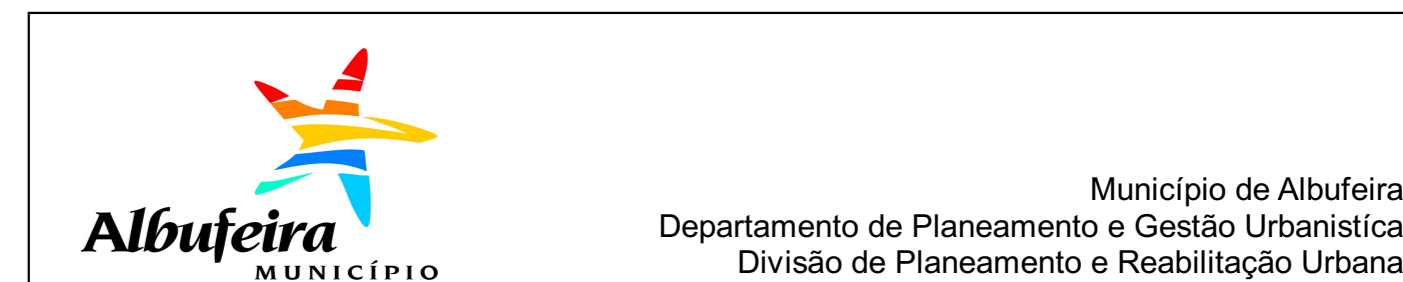


LEGENDA:

-  Limite de Intervenção do POOC-BV
-  Espaços Naturais de Enquadramento previstos no POOC-BV

- Faixas de proteção às arribas:
-  Faixa de Protecção para terra
-  Faixa de Risco Máximo para terra



Município de Albufeira
Departamento de Planeamento e Gestão Urbanística
Divisão de Planeamento e Reabilitação Urbana

Título:
PLANO DIRETOR MUNICIPAL DE ALBUFEIRA
ALTERAÇÃO POR ADAPTAÇÃO AO POOC-BV

Descrição:
CARTA DE ORDENAMENTO - ORLA COSTEIRA

Escala:
1:25 000

Data:
Maio de 2021

Cartografia de Referência para elaboração da Carta Base 1:10.000 (SCN10K)
Entidade proprietária: Município de Albufeira;
Entidade produtora: Infoportugal S.A.
Processo de homologação nº 492, de 16-01-2019;
Sistema de referência: PT-TM06/ETRS89 - European Terrestrial Reference System 1989;
Datum Altimétrico: Cascais;
Exatidão posicional planimétrica <= 1,50m;
Exatidão posicional altimétrica <= 1,70m;
Exatidão temática: % admissível de erros de completude e classificação < 5%.